



जिल्ला विपद् पूर्वतयारी तथा प्रतिकार्य योजना २०७५

District Disaster Preparedness & Response Plan (DPRP)-2018

जिल्ला विपद् व्यवस्थापन समिति
बाँके, नेपालगँज

प्राविधिक सहयोग



NRCS, Banke



Save the Children

प्रथम प्रकाशन मिति	:	२०६३ (२००६)
अद्यावधिक	:	२०७५ जेष्ठ
प्रकाशक	:	जिल्ला विपद् व्यवस्थापन समिति
फोन	:	०८१-५२०१८८, ५२७०६८ (DEOC)
फ्याक्स	:	०८१-५२०६७६
सर्वाधिकार	:	जिल्ला प्रशासन कार्यालय, बाँके

प्राविधिक सहयोग

जिल्ला अगुवा सहयोगी निकाय (DLSA), सेभ द चिल्ड्रेन र नेपाल रेडक्रस सोसाइटी, बाँके
खगेन्द्र पौडेल प्रशासकिय अधिकृत एवं जिल्ला विपद् व्यवस्थापन समिति फोकल पर्सन,
गौरीलाल बुढाथोकी, सूचना व्यवस्थापन अधिकृत, नेपाल रेडक्रस सोसाइटी मार्फत जिल्ला आपतकालिन
कार्य सँचालन केन्द्र (DEOC),

जिल्ला विपद् व्यवस्थापन समितिको मिति २०७५/०२/२८ को बैठकबाट स्विकृत



नेपाल सरकार
गृह मन्त्रालय
जिल्ला प्रशासन कार्यालय
बाँके, नेपालगञ्ज

०८१-५२०१८८
०८१-५२०२९०
०८१-५२७०६९
फ्याक्स: ०८१-५२०६७६

मेरो भनाई

नेपालमा विगतका दिनहरूमा विपद् न्यवस्थापन कार्य दैवि प्रकोप उद्धार ऐन २०३८ को आधारमा हुँदै आएकोमा हाल नयाँ ऐनका रूपमा सँसदबाट पारित भै मिति २०७४ कार्तिक ५ गते राष्ट्रपतिज्यूबाट प्रमाणिकरण भई विपद् जोखिम न्यूनीकरण तथा न्यवस्थापन ऐन २०७४ कार्यान्वयनमा आएको छ । नयाँ ऐन आए पश्चात बाँके जिल्लामा विपद् पूर्वतयारी तथा प्रतिकार्य योजना अद्यावधिक गर्ने प्रयास पहिलो हो ।

बाँके जिल्लाको विपद् पूर्व तयारी तथा प्रतिकार्य योजना १२ औं संशोधित योजनाको रूपमा प्रकाशनमा आउँदा म ज्यादै हर्षित छु । वास्तवमा बाँके जिल्ला बाढी, आगलागी, शितलहरी तथा अन्य प्राकृतिक प्रकोपका दृष्टिकोणबाट अति नै जोखिममा रहेको छ । विगतका वर्षहरूमा यस जिल्लामा भएका विपद्हरूबाट धेरै जनधनको क्षति न्यहोर्नु परेको तितो अनुभव हामी सबैलाई अबगत छ त्यसमा पनि २०७४ को बाढीलाई नै अहिलेसम्मको तुलो बाढीको हो जसमा राप्ती नदीमा पानीको सतह ८.८६ मापन गरिएको थियो । विगतमा विपद्का कारणबाट प्रभावित भएका समुदायमा खोज तथा उद्धार एवं राहतका गतिविधिहरू संचालन गर्नकालागि प्रतिकार्य योजनाले तुलो सहयोग पुगेको हामीले महसुस गरेका छौं । त्यसै योजनालाई परिस्कृत र परिमार्जन गरी विद्यमान समस्याहरूलाई तत्काल संबोधन गर्न गराउन यो योजनाले सहयोग गर्ने विश्वास लिएको छु ।

बिभिन्न क्षेत्रबाट हुने बसाई सराई अब्यवस्थित जोखिमपूर्ण बस्ती, मौसम परिवर्तन, विगतमा बाढीले पारेको असर तथा प्रभाव जस्ता पक्षहरूलाई ध्यानमा राखि यो योजनालाई समसामयिक रूपमा तयार पारिएको छ । बिभिन्न मानवीय सहयोगका प्रकार तथा क्रियाकलापहरूका आधारमा बिभिन्न नौ वटा कलस्टरमा बिभाजन गरी सबै क्षेत्रको छुट्टाछुट्टै योजना तयार पारी समावेश गरिएको छ ।

यस जिल्लाको विपद् पूर्वतयारी तथा प्रतिकार्य योजना तयार गर्ने क्रममा सहयोग पुऱ्याउनु हुने सबै राजनैतिक दलका प्रतिनिधिहरू, सरकारी तथा गैरसरकारी संस्थाका प्रमुख तथा प्रतिनिधिहरू, सम्बन्धित बिषयगत क्षेत्रका प्रमुख तथा सदस्यहरू, संचारकर्मीहरू, बुद्धिजीवी बर्गलाई धन्यवाद ज्ञापन गर्दछु । साथै यस योजना तयार पार्ने क्रममा सहजिकरण तथा प्राविधिक सहयोग पुऱ्याउनु हुने जिल्ला आपतकालिन कार्य संचालन केन्द्र, नेपाल रेडक्रस सोसाइटी बाँके जिल्ला शाखा, सेभ द चिल्ड्रेनलाई समेत धन्यवाद ज्ञापन गर्दछु ।

अन्तमा यस योजना आफैमा एक दस्तावेज भएकाले यसलाई समय र परिस्थिति अनुसार परिमार्जन गर्दै कार्यान्वयनमा ल्याउन हामी सबैको साभ्ना दायित्व हो । यस योजनामा कुनै सुधारका बिषयहरू भए यहाँहरूको अमूल्य सल्लाह र सुभाबको अपेक्षा गर्दछु ।

धन्यवाद

रमेश कुमार केशी
प्रमुख जिल्ला अधिकारी
एवं अध्यक्ष
जिल्ला विपद् न्यवस्थापन समिति, बाँके

रमेश कुमार के.सी.
प्रमुख जिल्ला अधिकारी



Nepal Red Cross Society

Banke District Chapter



Ref.No.



२०७५/०२/२८

शुभकामना

मानवीय हितका विभिन्न गतिविधि संचालन गर्दै आएको विश्वव्यापी संस्था रेडक्रसले विपद्-व्यवस्थापन र अन्य सेवामूलक कार्यक्रमहरू राष्ट्रिय सोसाइटीहरू मार्फत विश्वभरी नै संचालन गर्दै आइरहेको छ । २०२० भाद्र १९ गते नेपालमा स्थापित नेपाल रेडक्रस सोसाइटीले विपद्-व्यवस्थापनको क्षेत्रमा रेडक्रसले महत्वपूर्ण उपलब्धि प्राप्त गरिसकेको छ । यसै क्रममा नेपाल रेडक्रसले आफ्ना ७५ जिल्ला शाखा र तिनीहरूका उपशाखा मार्फत संगठन विकास, स्वास्थ्य सेवा र विपद्-व्यवस्थापन एवं अन्य सेवाहरू दाता, सहयोगी संस्था र आफ्नै श्रोतबाट प्रभावकारी रूपमा संचालन गर्दै आएको छ ।

नेपाल सरकारको सहयोगी निकायका रूपमा नेपाल भित्र सेवा मूलक कार्य गर्दै आएको छ । यसैक्रममा नेपाल रेडक्रस सोसाइटी र जिल्ला विपद् व्यवस्थापन समिति बाँकेसंगको सहकार्य विगतका वर्ष देखि नै निरन्तर भईरहेको छ । विपद् व्यवस्थापनका क्षेत्रमा जिल्ला स्थित विभिन्न सरकारी तथा गैरसरकारी निकायहरूसंगको सहकार्य उपलब्धि मूलक देखिएको अनुभव विगतको बाढी विपद् प्रतिकार्यको समयमा स्पष्ट भएको छ । विपद् प्रतिकार्यलाई अभै प्रभावकारी बनाउन सन् २००६ देखि जिल्ला विपद् पूर्वतयारी तथा प्रतिकार्य योजना प्रकाशन हुँदै आएको छ । यो योजनालाई अद्यावधिक प्रकाशन गर्न जिल्ला विपद् व्यवस्थापन समितिको अगुवाईमा DLSA नेपाल रेडक्रस र सेभ द चिल्ड्रेनको प्राविधिक सहयोगमा हुने गरेको छ ।

विषय क्षेत्रगत कार्यालयहरूको नेतृत्वमा विपद् व्यवस्थापनको कार्यहरू हुँदै आएको स्मरण गर्न चाहन्छौ । यो योजना प्रकाशनका लागि सहकार्य गर्ने अगुवा निकाय, सरकारी, गैरसरकारी र संयुक्त राष्ट्र संधिय निकाय, नेपाल रेडक्रस सोसाइटी बाँके शाखाका अन्तर्गत रहेका उपशाखाहरू, स्थानीय विपद् जाखिम व्यवस्थापन समिति, स्थानीय स्वयंसेवक, अन्य सरोकारवाला निकाय प्रति अभार प्रकट गर्दछौ ।

धन्यवाद ।

Years of
Humanitarian Service
2024 - 2074

भवदीय

गोवर्धन सिंह सम्भना
सभापति



Save the Children

च.नं. ४६/२०१८

दुई शब्द

सेभ द चिल्ड्रेनले आफ्नो स्थापनाकाल देखि नै विपत्तीमा परेका बालबालिका र तिनीहरूका परिवारलाई मानवीय हितका साथै बालअधिकार महासन्धीले निर्दिष्ट गरेको अधिकारहरूको सुनिश्चितताका लागि पनि विविध क्रियाकलापहरू संचालन गरि रहेको छ ।

यस संस्थाले नेपाल सरकारको सहयोगी निकायको रूपमा आफ्ना कार्यहरू गर्दै आईरहेको छ । देश विकास का लागि नेपाल सरकारले निर्धारण गरेको राष्ट्रिय योजना तथा प्राथमिकताहरूको कार्यान्वयनको लागि यस संस्थाले आर्थिक तथा प्राविधिक रूपमा सहयोग गर्दै आई रहेको छ । सेभ द चिल्ड्रेनले विगतका वर्ष भै जिल्ला विपद व्यवस्थापन समितिको नेतृत्व र नेपाल रेडक्रस सोसाईटीसंगको साभेदारीमा बाँके जिल्लाको विपद प्रतिकार्य योजना २०७५ अध्यावधिक गर्नका लागि सहयोग गर्न पाउदा मलाई खुशी लागेको छ ।

सेभ द चिल्ड्रेन र नेपाल रेडक्रस सोसाईटी बाँकेलाई यस जिल्लामा District Lead Support Agency (DLSA) को भूमिका निर्वाह गर्ने अवसर प्रदान गर्नु भएकोमा नेपाल सरकार प्रति आभारी छौ । साथै DLSA को रूपमा कार्य गर्न सहयोग पुर्याउनु हुने सबै सरकारी तथा गैरसरकारी संघ संस्थाहरू, सन्चारकर्मी, संयुक्त राष्ट्र संघीय निकाय र अन्य सरोकारवाला निकाय प्रति हार्दिक कृतज्ञता प्रकट गर्न चाहान्छु ।



Save the Children

विवेन्द्र ठगुन्ना

एसोसिएट डाइरेक्टर, फिल्ड प्रोग्राम अप्रेसन

सेभ द चिल्ड्रेन मध्य तथा सुदुरपश्चिम फिल्ड कार्यालय,

नेपालगंज, बाँके

विषयसूची

परिच्छेद : १ पृष्ठभूमि

क्र.स.	विषय/शिर्षक	पेज नं.
१	कार्यकारी सारांश	
२	जिल्लाको सामान्य जानकारी तथा पृष्ठभूमि	
३	बाँके जिल्लाको नयाँ संरचना अनुसारको भौगोलिक विवरण विभाजन	
४	बाढीबाट उच्च जोखिममा रहेका क्षेत्रहरू	
५	योजनाको औचित्य	
६	योजनाको उद्देश्य	
७	योजना तर्जुमा गर्दा अवलम्बन गरिएको प्रक्रिया	
८	परिस्थिति तथा योजना तर्जुमा सम्बन्धी पूर्वानुमान	
९	क) बाढी, ख) आगलागी, ग) भूकम्प, घ) शीतलहर	
१०	बाँके जिल्लाको विपद् जोखिम विश्लेषण	
११	वि.सं.२०७५ (सन् २०१८) को लागि प्रतिकार्य योजना लक्ष्य निर्धारण	
१२	क्षेत्रगत अगुवा निकायका प्रमुख र सम्पर्क व्यक्तिहरू	
१३	क्षेत्रगत निकायहरूले विपद् प्रतिकार्यका लागि प्रस्ताव गरेको अनुमानित बजेट सारांश	

परिच्छेद : २ क्षेत्रगत प्रतिकार्य योजना

क्र.स.	विषय/शिर्षक	पेज नं.
१	खोज तथा उद्धार	
२	आपत्कालिन र अस्थायी आवास तथा गैरखाद्य	
३	खाद्यान्न व्यवस्थापन	
४	कृषि तथा जीविकोपार्जन	
५	खानेपानी तथा सरसफाई	
६	स्वास्थ्य र पोषण	
७	संरक्षण	
८	शिक्षा व्यवस्थापन	
९	पूर्वाधार विकास	

परिच्छेद : ३ कार्यान्वयन र पुनरावलोकन रणनीति

क्र.स.	विषय/शिर्षक	पेज नं.
१	विपद् प्रतिकार्य पूर्वतयारी योजना क्रियाशील हुने	
२	विपद् प्रतिकार्य पूर्वतयारी योजनाको कार्यान्वयन	
३	विपद् प्रतिकार्य पूर्वतयारी योजनाको नियमित समीक्षा तथा अद्यावधि	

परिच्छेद : ४ प्रतिवेदन तथा अभिलेखन

क्र.स.	विषय/शिर्षक	पेज नं.
१	प्रतिवेदन तथा संचार	
२	संस्थागत व्यवस्था	
३	अभिलेखिकरण	
४	अनुमोदन प्रक्रिया	
५	सन्दर्भ सामग्री पुनरावलोकन	
६	पूर्वसूचना प्रणाली	

अनुसूचीहरू

क्र.स.	विषय/शिर्षक	पेज नं.
१	अनुसूची -१ बाढी पूर्वानुमानमा आधारित कार्यविधि	
२	विपद् प्रतिकार्य तथा मानविय सहायतामा संलग्न साभेदार निकायहरूको सुची	
३	विपद् प्रारम्भिक द्रुत लेखाजोखा फाराम	
४	विस्तृत सर्वेक्षण (घरधुरी सर्वेक्षण) फाराम	
५	महत्वपूर्ण सम्पर्क विवरणहरू	
६	विपद् फोकल व्यक्तिहरूको विवरण	
७	स्थानिय विपद् व्यवस्थापन समितिहरूको विवरण	
८	नेपाल रेडक्रस सोसाइटी उपशाखाहरूको विवरण र कार्यक्षेत्र	
९	रेडियो एफ.एम.हरूको सम्पर्क विवरण	
१०	संचार माध्यम (टेलिभिजन तथा पत्रपत्रिकाको सम्पर्क) विवरण	
११	यातायात (प्रभावित हुन सक्ने गापा, नपा देखि सदरमुकाम सम्मको पहुँच)	

परिच्छेद-१ पृष्ठभूमि

१. कार्यकारी साराश :

नेपालमा विगतका दिनहरूमा विपद् व्यवस्थापन कार्य दैवि प्रकोप उद्धार ऐन २०३९ को आधारमा हुँदै आएकोमा हाल नयाँ ऐनका रूपमा संसदबाट पारित भै मिति २०७४ कार्तिक ५ गते राष्ट्रपतिज्यूबाट प्रमाणिकरण भई विपद् जोखिम न्यूनीकरण तथा व्यवस्थापन ऐन २०७४ कार्यान्वयनमा आएको छ । जसमा विपद् व्यवस्थापनका सबै क्रियाकलापहरूको समन्वयात्मक र प्रभावकारी रूपमा व्यवस्थापन गरी प्राकृतिक तथा गैरप्राकृतिक विपद्बाट सर्वासाधारणको जीउज्यान र सार्वजनिक, निजी तथा व्यक्तिगत सम्पति, प्राकृतिक एवम साँस्कृतिक सम्पदा र भौतिक संरचनाको संरक्षण गर्न विपद् जोखिम न्यूनीकरण तथा व्यवस्थापन ऐन २०७४ ले व्यवस्था गरेको सन्दर्भ छ ।

प्रकोप र यसबाट उत्पन्न विपद्लाई भाग्यवादी चिन्तनबाट हेर्ने सामाजिक परम्पराका कारण विपद् जोखिम न्यूनीकरण नेपालमा प्रभावकारी रूपमा हुन सकिरहेको छैन । यस अवस्थालाई जनचेतनाको कमी, अन्धविश्वास र भौगोलिक विकटताले पनि साथ दिईरहेको छ । पछिल्लो समयमा विश्वव्यापी रूपमा बढ्दै गएको विपद्को जोखिम कम नगरिएसम्म सहस्राब्दी विकास लक्ष्य प्राप्त हुन नसक्ने देखिएका कारण पनि यसको व्यवस्थापनका विभिन्न पक्षमा काम गर्नुपर्नेमा विश्व जनमत एक रहेको छ । यस सन्दर्भमा विपद् व्यवस्थापन र जोखिम न्यूनीकरणको पद्धतिलाई दैनिक व्यवहारमा नै अवलम्बन गर्ने परम्पराको विकास गर्न सघाउनु आजको आवश्यकता हो । बाँके जिल्ला पनि विभिन्न प्रकारका प्रकोपबाट उत्पन्न हुने विपद्बाट उच्च प्रभावित जिल्ला मध्ये एक हो । यस जिल्लामा हरेक वर्ष विपद्का कारण विशेष गरि बाढी र आगलागीबाट जनधनको अपूरणीय क्षति भइरहेको छ । गत वर्ष राप्ती नदीमा आएको बाढी र आगलागीका घटनाहरूले यस जिल्लालाई अस्तव्यस्त पारिरहेको अवस्था छ । विपद् व्यवस्थापन र जोखिम न्यूनीकरणका लागि केन्द्र देखि स्थानीय तहसम्म संस्थागत संरचनामा सुधार गरी विपद्को सामना गर्ने क्षमता अभिवृद्धि गर्दै सुरक्षित संस्कृतिको विकासमा अगाडि बढ्नु आवश्यक देखिन्छ तथापी बाँके जिल्लामा ८ वटै स्थानिय तहहरूमा स्थानिय विपद् व्यवस्थापन समिति/स्थानिय विपद् जलवायु अनुकुलन समितिहरू (LDCRC) गठन भई सकेको अवस्था छ भने अधिकाँस वडाहरूमा पनि वडा स्तरिय विपद् जलवायु अनुकुलन समितिहरू गठन अन्तिम चरणमा पुगेको अवस्था छ । **नेपालको स्थानीय स्वायत्त शासन ऐन २०५३**, सरकारबाट स्वीकृत **विपद् जोखिम व्यवस्थापन राष्ट्रिय रणनीति २०६६** र गृह मन्त्रालयबाट जारी भएको **विपद् पूर्वतयारी तथा प्रतिकार्य योजना तर्जुमा मार्गदर्शन २०६७** साथै हालसालै नेपाल सरकारको मिति २०७४ कार्तिक ०५ गतेको मन्त्री परिषदको बैठकको निर्णय अनुसार परिमार्जित **विपद् जोखिम न्यूनीकरण तथा व्यवस्थापन ऐन २०७४** जस्ता दस्तावेजहरूका मार्गदर्शन, वडा कार्यालरूबाट संकलित सूचनाको समेत आधारमा यस जिल्लाको 'विपद् पूर्वतयारी तथा प्रतिकार्य योजना २०६५ समय अनुरूप पुनरावलोकनसँगै आवश्यक परिमार्जन गरी यसको दशौं संशोधित योजना २०७५ जिल्लाको महत्वपूर्ण दस्तावेजको रूपमा तयार गरिएको हो ।

जिल्लामा कार्यरत सरकारी तथा गैरसरकारी कार्यालयहरू, सुरक्षा निकायहरूबाट प्राप्त जानकारी र गाउँ पालिकाहरूबाट प्राप्त तथ्यांकका आधारमा बाढी, आगलागी, शिलतहर जस्ता प्रकोपहरूको सन्दर्भमा जिल्लाको संकटासन्नता स्तरीकरण गरिएको छ । विशेष गरी बाढी, आगलागी र शिलतहर यस जिल्लाको प्रमुख प्रकोपहरू भएकोले यसको जोखिमको सन्दर्भमा नपा तथा गाउँपालिकाहरूको संकटासन्नता स्तरीकरणका लागि यस वर्षको क्षतिलाई आधार मानी भविष्यमा सुधार गर्दै जाने निर्णय गरिएको छ । योजनामा विपद् जोखिम न्यूनीकरणका लागि प्रमुख क्रियाकलापहरू कार्यान्वयन गर्न र मौसम पूर्वानुमानका आधारमा बाढी पूर्व तयारी हेतु तयार गरिएको जिल्ला स्तरिय कार्य संचालन विधि (Standard Operating Procedure-SOP) बनाई सन्दर्भ सामग्रीको रूपमा प्रयोग गर्ने प्रयास गरिएको छ । सो कार्यविधिलाई **अनुसुची-१** मा राखिएको छ । विपद् हुनुअघि र विपद्को समयमा गरिने कार्यका लागि समयावधि र बजेटसमेत प्रक्षेपण गर्ने विषयलाई यसमा समायोजना गरिएको छ । गत वर्ष २०७५ मा अहिलेसम्मकै उच्च बाढी राप्तीमा पानीको सहत जल तथा मौसम विज्ञान विभागले तोकेको कुसुम स्थित गेज स्टेशनमा खतराको सतह ५ मिटर नाघेर ८.८६ पुग्दा नदी छेउका राप्तीसोनारी, डुडुवा र नरैनापुर गाउँपालिका अर्न्तगतका बस्तीहरू कुसुम, कचनापुर, बिनौना, बैजापुर, फत्तेपुर, गंगापुर, मटेहिया, कम्दी, बनकट्टी, बेतहनी र होलियामा विपद् हुँदा पनि धनजनमा क्षति सिमित भयो तर ठुलो विपद् निम्तिएन जसको कारण विपद् पूर्वतयारी तथा प्रतिकार्य योजनामा आधारित पूर्व सूचना प्रणाली र त्यसको कार्यान्वयनको प्रमुख भूमिका रहयो । आगामी दिनहरूमा यस पूर्व सूचना प्रणाली र विपद् पूर्वतयारी तथा प्रतिकार्य योजनालाई सबैले आत्मसाथ गरि अगाडी बढ्न जरुरी देखिन्छ ।

यस वर्ष देशको नयाँ संरचना अनुसार विषयगत कार्यालयहरूलाई स्थानिय तहमा समायोजन गरेता पनि यस मनसुन अवधिसम्म कुनै न कुनै सन्दर्भबाट सहभागिता रहने गरी यस वर्ष २०७५ (२०१८) कालागि पनि क्रियासिल बनाई क्षेत्रगत अवधारणामा कार्य गर्ने गरि विपद् पूर्व तयारी तथा प्रतिकार्य योजना २०७५ अद्यावधिक गरिएको छ ।

२. जिल्लाको सामान्य जानकारी तथा पृष्ठभूमि

वि.सं. १८७३ को सुगौली सन्धीबाट गुमेको भू-भाग मध्ये वि.सं. १९१७ मा बाँके जिल्ला नेपाललाई फिर्ता भएको हो । यस जिल्लाको केही भू-भाग चुरे क्षेत्रले ओगटेको छ भने अधिकांश भू-भाग समथर रहेको छ । चुरे क्षेत्र ६१० मी. देखि १२३६ मी. सम्म र बाँकी क्षेत्र १२७ मी. देखि ६१० मी. सम्मको उँचाईमा रहेको छ । चुरे पर्वत श्रृङ्खला अन्तर्गत हात्तीसार, कन्याडाँडा, लिकानालेक, देउराली, गाईलेक आदि क्षेत्रहरू पर्दछन् । त्यसै गरी चुरे भावर क्षेत्रमा चिसापानी, महादेवपुरी, कचनापुर, खासकुशमा र बैजापुर गा.वि.स.का केही भाग पर्दछ भने बाँकी सबै भू-भाग तराई क्षेत्रमा नै पर्दछन् ।

भौगोलिक अवस्थाको सन्दर्भमा यसको क्षेत्रफल २,३३७ व.कि.मी. (२,२५,८३६हे.) औषत लम्बाइ ८४ कि.मी.अक्षांश २७ ५१' उत्तर देखि २८' २०' उत्तर सम्म देशान्तर ८१' २९' पूर्व देखि ८२' ८' पूर्व सम्म छ भने सिमानाको सन्दर्भमा पूर्वमा दाङ्ग जिल्ला पश्चिममा बर्दिया जिल्ला उत्तरमा बर्दिया, सल्यान र दाङ्ग जिल्ला अवस्थित छन् भने दक्षिणमा भारतको श्रावस्ती र बहराईच जिल्ला रहेको छ ।

यस जिल्लाको हावापानीको सन्दर्भमा अधिकतम तापक्रम ४६ डि.से. र न्यूनतम ४.२ डि.से. सम्म रेकर्ड गरिएको, अधिकतम वार्षिक वर्षा १९१२ मि.मि., औषत सापेक्षिक आद्रता ७१.४ रहेको, गर्मीमा अत्यधिक गर्मी हुने, लु चल्ने तथा जाडो मौसममा शितलहर चली अत्यधिक जाडो हुने गर्दछ ।

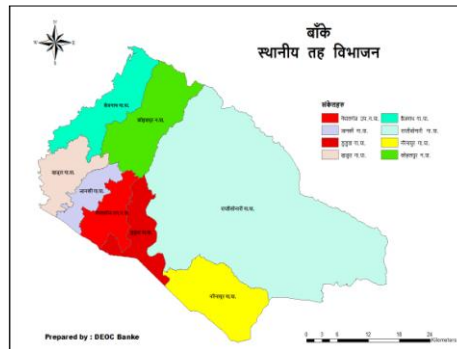
भू उपयोग : आवादी तथा खेतीयोग्य जमिन ९२,०६८ हे. (४०.७७%), वन क्षेत्र ११३,२९५ हे. (५०.१७%), अन्य चट्टान, नदी, बगर, आदि २०,४७३ (९.०६%)

प्रमुख नदीहरू : राप्ती नदी, मान खोला, डुडुवा । सहायक: किरण नाला, सुखरा, मुगुवा, गावर, परुवा, रोहिणी, भिंजरी, गुडुवा, खैरी, गोठरी, जेठी नाला, आदि ।

राप्ती नदीको अवस्था: पश्चिम राप्ती नदीको प्रमुख जलाधार क्षेत्र ६७०० व.कि.मी. रहेको छ । यो नदी रोल्पा, प्युठान, अर्घाखाँची, दाङ्ग क्षेत्रको पानी बाँके जिल्लामा आई भारतको लक्ष्मणपुर हुँदै बगेको छ । बाँके जिल्लामा मात्र ८० कि.मी. लम्बाई रहेको छ । राप्ती नदी बाँकेमा प्रवेश गरेको नक्सा

राष्ट्रिय जनगणना २०६८ अनुसार बाँके जिल्लाको जनसंख्या ४,९१,३१३ जना रहेको छ । जस मध्ये महिला २,४७,०५८ जना (५०.२९%) र पुरुष २,४४,२५५ जना (४९.७१%) रहेका छन् । जम्मा परिवार संख्या (घरधुरी) ९४,७७३ रहेको छ । यस जिल्लामा ४६ वटा गा.वि.स.हरू र १ वटा न.पा. रहेको छ । खेती योग्य जमिन मध्ये १७,९३५.९ हे. (१९.४८% भूमिमा मात्र सिचाई सुविधा पुगेको र बाँकी कृषि भूमिले आकाशे वर्षामानै निर्भर रहनु पर्ने बाध्यता रहेको छ । यस जिल्लामा उत्तरबाट दक्षिणतिर बग्ने राप्ती नदी, मान खोला र चुरे पहाडबाट दक्षिणतिर बग्ने वर्षे खोलाहरूले वर्षेनी धेरै उब्जाउ भूमि कटान गरिरहेका छन् । राप्ती नदीमा बाहेक अन्य सम्पूर्ण नदी र खोलाहरूमा हिउंदमा प्रायः पानी हुदैन । हिउंदमा अधिकांश नदी र खोलाहरू वगरमा परिणत हुने कारणले गर्दा यस जिल्लामा नदी र खोलाहरूको भरपुर उपयोग गर्न सकिएको छैन ।

२०७२ असोज ३ गते नेपालीको संविधान २०७२ नेपाल सरकार मन्त्री परिषद बैठकको निर्णय सँघियतामा लागु गर्न विभिन्न प्रादेशिक ढाँचामा विभिन्न धर्म, संस्कृति, वर्ग लिङ्ग र जातजातीलाई जिल्लालाई पनि नयाँ संरचनामा विभाजन गरिएको



पारित भए पश्चात अनुसार नेपाललाई विभाजन गरे अनुरूप समेटने गरी बाँके छ ।

३. बाँके जिल्लाको नयाँ संरचना अनुसारको

विभाजन

उपमहानगरपालिका सँख्या	-१
नगरपालिका सँख्या	-१
गाउँपालिका सँख्या	-६

१ नेपालगंज उपमहानगरपालिका :

समावेश भएका साविक गा.वि.स./ न.पा.का. वडाहरू : नेपालगंज उ.म.न.पा.(१-२२, २४-२८) र हिरमिनियाको वार्ड नं. ७
जनसंख्या : १३८९५९

भौगोलिक विवरण

क्षेत्रफल : ८५.९४ वर्ग कि.मी.
केन्द्र : साविक नेपालगंज उपमहानगरपालिका कार्यालय
वडा संख्या : २३
सीमाना :

- पूर्व** : डुडुवा गाउँपालिका.
- पश्चिम** : जानकी गाउँपालिका
- उत्तर** : कोहलपुर नगरपालिका.
- दक्षिण** : भारत

वडा विभाजन

वडा नं.	समावेश भएका साविक गा.वि.स./न.पा.हरु	साविक वडा नं.	कैफियत
१	नेपालगंज	१	
२	"	२,३	
३	"	४,९	
४	"	५	
५	"	६	
६	"	७	
७	"	८	
८	"	१० र ११	
९	"	१२	
१०	"	१३	
११	"	१४ र १५	
१२	"	१६	
१३	"	१७ र १८	
१४	"	१९	
१५	"	२०	
१६	"	२१	
१७	"	२२	
१८	"	२४	
१९	"	२५	
२०	"	२६	
२१	"	२७	
२२	"	२८	
२३	हिरमिनिया	७	

२. कोहलपुर नगरपालिका :

समावेश भएका साविक गा.वि.स. वा गा.वि.स./ न.पा.का. वडाहरु : कोहलपुर न.पा. र शमसेरगंज

जनसंख्या : ७०६४७
क्षेत्रफल : ८४.२६ वर्ग कि.मि.
केन्द्र : साविक कोहलपुर नगरपालिका कार्यालय
वडा संख्या : १५
सीमाना :

- पूर्व** : राप्तीसोनारी गाउँपालिका
- पश्चिम** : बैजनाथ गाउँपालिका
- उत्तर** : सल्यान जिल्ला
- दक्षिण** : जानकी गाउँपालिका

वडा विभाजन

वडा नं.	समावेश भएका साविक गा.वि.स./ न.पा.हरु	साविक वडा नं.	कैफियत
१	कोहलपुर	१	५ र भेना
२	"	२	४ "

३	"	३	१ र २ "
४	"	४	३ र ९ "
५	"	५	८ "
६	"	६	६ र ७ "
७	"	७	६ र ७ कोहलपुर
८	"	८	८ "
९	"	९	९ "
१०	"	१०	१ र २ "
११	"	११	३ "
१२	"	१२	४ "
१३	"	१३	५ "
१४	शमसेरगंज	७-९	
१५	"	१-६	

३. नरैनापुर गाउँपालिका :

समावेश भएका साविक गा.वि.स. वा गा.वि.स./न.पा.का. वडाहरू : कटकुइया, लक्ष्मनापुर, कालाफाँटा, नरैनापुर, मटेहिया र गंगापुर

जनसंख्या : ३४९४२
क्षेत्रफल : १७२.३४ वर्ग कि.मी.
केन्द्र : साविक नरैनापुर गा.वि.स.को कार्यालय
वडा संख्या : ६
सीमाना : **पूर्व :** राप्तीसोनारी गा.पा. र भारत
पश्चिम : डुडुवा गाउँपालिका . र भारत
उत्तर : राप्तीसोनारी गाउँपालिका
दक्षिण : भारत

वडा विभाजन

वडा नं.	समावेश भएका साविक गा.वि.स./न.पा.हरू	साविक वडा नं.	कैफियत
१	कटकुइया	१-९	
२	लक्ष्मणपुर	१-९	
३	कालाफाँटा	१-९	
४	नरैनापुर	१-९	
५	मटेहिया	१-९	
६	गंगापुर	१-९	

४) राप्तीसोनारी गाउँपालिका:

समावेश भएका साविक गा.वि.स. वा गा.वि.स./न.पा.का. वडाहरू : खासकुशमा, कचनापुर, बैजापुर, बिनौना, फत्तेपुर र महादेवपुरी

जनसंख्या : ५९९४६
क्षेत्रफल : १०४१.७३ वर्ग कि.मी.
केन्द्र : साविक कचनापुर गा.वि.स.को कार्यालय
वडा संख्या : ९
सीमाना : **पूर्व :** दाङ्ग जिल्ला
पश्चिम : कोहलपुर न.पा. र डुडुवा गाउँपालिका
उत्तर : दाङ्ग र सल्यान जिल्ला
दक्षिण : नरैनापुर गाउँपालिका र भारत

वडा विभाजन

वडा नं.	समावेश भएका साविक गा.वि.स./ न.पा.हरू	साविक वडा नं.	कैफियत
१	खासकुशमा	१-९	
२	कचनापुर	१-९	

३	वैजापुर	१,२,५,६	
४	वैजापुर	३,४,७-९	
५	विनौना	१-९	
६	फत्तेपुर	८,९	
७	फत्तेपुर	१-७	
८	महादेवपुरी	६-९	
९	महादेवपुरी	१-५	

५) बैजनाथ गाँउपालिका:

समावेश भएका साविक गा.वि.स. वा गा.वि.स./ न.पा.का. वडाहरु : चिसापानी, नौबस्ता, बनकटवा र टिटिहिरिया

जनसंख्या : ५४४९८

क्षेत्रफल : १४९.६७ वर्ग कि.मी.

केन्द्र : साविक बनकटवा गा.वि.स.को कार्यालय

वडा संख्या : ८

सीमाना :

पूर्व : कोहलपुर न.पा.

पश्चिम : बर्दिया जिल्ला

उत्तर : बर्दिया जिल्ला

दक्षिण : खजुरा गा.पा.

वडा विभाजन

वडा नं.	समावेश भएका साविक गा.वि.स./न.पा.हरु	साविक वडा नं.	कैफियत
१	चिसापानी	१-९	
२	नौबस्ता	१-३	
३	नौबस्ता	४-७	
४	नौबस्ता	८, ९	
५	बनकटवा	४, ६, ७ र ८	
६	बनकटवा	५ र ९	
७	बनकटवा	१, २ र ३	
८	टिटिहिरिया	१-९	

६) खजुरा गाँउपालिका :

समावेश भएका साविक गा.वि.स. वा गा.वि.स./ न.पा.का. वडाहरु: रनियापुर, सोनपुर, उढरापुर, बागेश्वरी, सीतापुर र राधापुर

जनसंख्या : ५०९६९

क्षेत्रफल : १०९.९९ वर्ग कि.मी.

केन्द्र : साविक बागेश्वरी गा.वि.स.को कार्यालय

वडा संख्या : ८

सीमाना :

पूर्व : जानकी गाउँपालिका

पश्चिम : बर्दिया जिल्ला

उत्तर : बैजनाथ गाउँपालिका

दक्षिण : भारत

वडा विभाजन:

वडा नं.	समावेश भएका साविक गा.वि.स./न.पा.हरु	साविक वडा नं.	कैफियत
१	राधापुर	१-९	
२	सीतापुर	१-९	
३	बागेश्वरी	१-३,५	
४	बागेश्वरी	४,६-९	
५	उढरापुर	१,३-५,८,९	
६	उढरापुर	२,६,७	
८	सोनपुर	१-९	

९	रनियापुर	१-९	
---	----------	-----	--

७) डुडुवा गाँउपालिका:

समावेश भएका साविक गा.वि.स. वा गा.वि.स./न.पा.का वडाहरू : कम्दी, बनकट्टी, बेतहनी, होलिया र हिरमिनियाको (१-६ र ८-९)

जनसंख्या : ३७४६०

क्षेत्रफल : ९१.३० वर्ग कि.मी.

केन्द्र : साविक बनकट्टी गा.वि.स.को कार्यालय

वडा संख्या : ६

सीमाना :

पूर्व : राप्तीसोनारी र नरैनापुर गाउँपालिका

पश्चिम : नेपालगंज उ.म.न.पा.

उत्तर : राप्तीसोनारी गाउँपालिका र कोहलपुर न.पा.

दक्षिण : भारत

वडा विभाजन:

वडा नं.	समावेश भएका साविक गा.वि.स./न.पा.हरू	साविक वडा नं.	कैफियत
१	होलिया	१-९	
२	बेतहनी	१-९	
३	बनकट्टी	१-९	
४	कम्दी	१-६	
५	कम्दी	७-९	
६	हिरमिनिया	१-६ र ८-९	

८) जानकी गाँउपालिका :

समावेश भएका साविक गा.वि.स. वा गा.वि.स./ न.पा.का वडाहरू : नेपालगंज उ.म.न.पा.(२३), साईगाउँ, बेलभार, खजुराखुर्द, बेलहरी, र गनापुर

जनसंख्या : ३७८३९

क्षेत्रफल : ६३.३२ वर्ग कि.मी.

केन्द्र : साविक खजुराखुर्द गा.वि.स.को कार्यालय

वडा संख्या : ६

सीमाना: पूर्व : नेपालगंज उ.म.न.पा.

पश्चिम : खजुरा गाउँपालिका

उत्तर : कोहलपुर न.पा.

दक्षिण : भारत

वडा नं.	समावेश भएका साविक गा.वि.स./न.पा.हरू	साविक वडा नं.	कैफियत
१	साईगाँउ	१-९	
२	बेलभार	१-९	
३	नेपालगंज	२३	इन्द्रपुर
	खजुराखुर्द	१	
४	खजुराखुर्द	२-९	
५	बेलहरी	१-९	
६	गनापुर	१-९	

बाढीबाट उच्च जोखिममा रहेका क्षेत्रहरू (उपमहानगरपालिका, नगरपालिका र गाउँपालिका एवं वडाहरू):

- राप्तीसोनारी गाउँपालिका वडा नं.१, २, ३, ४, ५, ६ र ७
- नरैनापुर गाउँपालिका वडा नं. ५ र ६
- डुडुवा गाउँपालिका वडा नं. १, २, ३, ४, ५

- बैजनाथ गाउँपालिका वार्ड नं. २ देखि ७,
- खजुरा गाउँपालिका वार्ड नं ५ र ६
- नेपालगंज उपमहानगरपालिका वार्ड नं २०

योजनाको औचित्य :

विपद्बाट प्रभावित समुदायलाई सहयोगको आवश्यकता पर्दछ र सहयोग कार्यलाई जतिसक्दो छिटो र छरितो गराउनु पर्दछ जसले गर्दा थप क्षति हुनबाट बचाउन सकिन्छ । विपद् व्यवस्थापनका ३ वटा चरणहरू हुन्छन् । पहिलो चरण विपद् अघि गरिने व्यवस्थापन पूर्वतयारी र क्षति न्यूनीकरणका कार्यहरू पर्दछन् दोस्रो चरण विपद् भैरहको बेलामा खोज उद्धार तथा आपतकालिन आवास र राहत भने तेश्रो चरणमा विपद् पछिको उद्धार तथा राहत, पुनर्स्थापना र पुनर्निर्माणका गतिविधिहरू, राहत प्रतिकार्यमा गरिने लगानी र प्रतिफलभन्दा विपद्पूर्व न्यूनीकरण र पूर्वतयारीका गतिविधिहरू संचालन गर्न सकिएमा विपद्पश्चात हुने असर ६ गुणाले कम हुन्छ भने मान्यता अध्ययनहरूले देखाएको छ । यद्यपि विपदलाई कुनै सावधानी वा लगानीले जोखिम मुक्त बनाउन भने कठिन छ । तर पनि विपद्पूर्व गरिने न्यूनीकरण र पूर्वतयारीका कार्यहरूलाई महत्वका साथ कार्यान्वयन गरिनु पर्दछ । गत वर्ष जस्तै यो वर्षका लागि पनि यो योजना विपद्पश्चात संचालन गरिने राहत प्रतिकार्यका गतिविधिहरू संचालन गर्नका लागि निर्माण गरिएको छ । यो कार्ययोजना मुख्यतः बाँके जिल्लामा वर्षेनी हुने बाढी र आगलागीबाट प्रभावित समुदायमा न्यूनतम मानवीय सहायताहरू पूर्ति गर्नका निमित्त समयमै र समन्वयात्मक ढंगले मानवीय सहयोग उपलब्ध गराई विपद्बाट हुने तत्कालिन असरहरूलाई कम गराउने यौचित्यका साथ तयार गरिएको छ । हुनतः शीतलहर, लु, महामारी, भूकम्प जस्ता विपद्हरूलाई पनि केही भए पनि यस योजनामा समेट्न खोजिएको छ ।

योजनाको उद्देश्य :

विपद्को समयमा विपद् पीडितको जीवन र बहुमूल्य सम्पत्तिको संरक्षण तथा सुरक्षा गरी मानिस माथि पर्ने प्रतिकूल प्रभावको सामना गर्न स्थानीय साधन तथा स्रोतको अधिकतम उपयोग गर्दै प्रभावित समुदायलाई व्यवस्थित, प्रभावकारी र जवाफदेही मानवीय सहयोग उपलब्ध गराउनु तथा विपद् जोखिम न्यूनीकरणका कार्यलाई संस्थागत रूपमा प्रवर्द्धन गर्नु यस योजनाको मूल उद्देश्य रहेको छ । योजनाका उद्देश्य निम्नबमोजिम छन् :

- ✓ विपद् पीडित व्यक्ति, परिवार र समुदायलाई तत्काल उद्धार गरी मानवीय सहयोग उपलब्ध गराउन सुनिश्चितता गर्नु,
- ✓ विपद्बाट प्रभावितलाई सुरक्षित र सम्मानजनक जीवनयापनका लागि आधारभूत सहयोगको प्रत्याभूति गर्नु,
- ✓ उपलब्ध न्यूनतम साधन-स्रोतको अधिकतम उपयोग गर्दै साधन-स्रोतको खोजी गरी नेपाल सरकारबाट भएका निर्णयको कार्यान्वयन गर्न सरोकारवाला निकाय तथा सघंसंस्थासँग प्रभावकारी समन्वयको सुनिश्चितता गर्नु,
- ✓ विकास प्रक्रियामा जोखिम न्यूनीकरण विधिलाई मूल प्रवाहीकरण गरी विपद्जन्य जोखिम कम गर्न र विपद्पछिको पुनर्लाभ प्रक्रियालाई अघि बढाउने आधार तयार गर्नु र जिल्लाको विपद् तथा जोखिमको अवस्थालाई मापन गर्नु ।

योजना तर्जुमा गर्दा अवलम्बन गरिएको प्रक्रिया :

विपद् राहत प्रतिकार्य योजना तर्जुमा गर्ने क्रममा जिल्ला विपद् व्यवस्थापन समितिको बैठक (स्थानिय तह पनि समितिको सदस्य रहेको) र विषयगत क्षेत्रहरूको पटक-पटक भएको छलफल र अन्तरक्रियाहरूको आयोजना गरिएको छ । यसैगरी विषयगत अगुवाहरूसँग पनि पटक-पटक बैठकहरू बसी योजनाका विभिन्न पक्षहरूमा छलफल गरिएको छ । बैठकहरूमा जिल्ला स्थित विपद् व्यवस्थापनसँग आवद्ध सरोकारवाला निकायहरूबाट आर्थिक र प्राविधिक सहयोग गर्ने काम भएको छ । यसैगरी विगतमा निर्माण गरिएका विपद् पूर्वतयारी योजना तथा आकस्मिक योजनाहरूलाई आधार मानेर अझ प्रभावकारी रूपमा कार्यान्वयन गर्न गराउन यो योजना तयार गरिएको छ ।

परिस्थिति तथा योजना तर्जुमा सम्बन्धी पूर्वानुमान :

बाँके जिल्लामा सन् २००६, २००७, २०१४, २०१६ र २०१७ मा भएको बाढीको प्रभाव तथा सन् २००८ देखि २०१७ सम्म जिल्लामा गरिएका विपद् जोखिम न्यूनीकरणका क्रियाकलापहरूलाई मध्यनजर गरी सन् २०१८ का लागि योजना तर्जुमा गरिएको छ । विगतमा सन् २००७ र २०१७ मा हालसम्मकै सबै भन्दा बढी जनसंख्या प्रभावित भएको तथा त्यस पूर्व र तत्पश्चातका समेत विपद्हरूको प्रभावलाई समेत ध्यानमा राखी जिल्लाका ८ वटा स्थानिय तहहरूसँग समन्वय गरि यस वर्ष २०१५ (सन् २०१८) लाई निम्न बमोजिम विपद् असरको पूर्वानुमान गरी राहत प्रतिकार्य योजना तयार गरिएको छ ।

बाढी

सम्भावित बाढी विपद्बाट प्रभावित समुदायलाई शिघ्र उद्धार तथा राहत सेवा पुऱ्याउन विगत देखि नै क्षेत्रगत अवधारणामा आधारित भएर योजना बमोजिम प्रतिकार्यका गतिविधिहरू संचालन भैरहेका छन् । सन् २०१७ को बाढीबाट यस जिल्लाको सबै गाविसहरू, नेपालगंज उपमहानगरपालिका र

Flood Scenario-2074
Affected Area : 8 Local level
Death : 8 Persons
Coplety Damage HHs :1122
Partially Damage HHS :15737
Affected population :94262

कोहलपुर नगरपालिका क्षेत्रमा असर परेको थियो भने सन् २०१७ को बाढी अहिले सम्मकै उच्च ८.८६ मिटर मापन गरिएको थियो । राप्ती नदीमा पानीको सतह ८.१५ हुँदा नजिकका वस्ती, कम्दी, फत्तेपुर, बनकट्टी, बेतहनी, होलियाहरु डुवानमा त परे तर समयै मै सुसुचित गरि तत्काल उद्धार गरिएको कारण कुनै पनि क्षती हुन पाएन । यो प्रति कार्ययोजना विशेष गरी बाढी प्रकोपलाई मध्यनजर राखी बनाइएको भएता पनि आगलागी, भूकम्प जस्ता विपद्मा एकद्वार प्रणालीमा कार्य गर्ने हेतु निर्माण गरिएकोछ । विगत ९ वर्षको बाढीको विवरण निम्नानुसार रहेको छ ।

क्र.सं.	आर्थिक वर्ष	प्रभावित घरधुरी र जनसंख्या					मानवीय क्षति	
		घरधुरी	महिला	पुरुष	बालबालिका	जम्मा	मृत्यु	घाइते
१	२०६४/०६५	८१७१	१४७०१	१५०७२	२०४२७	५०२००	७	४३
२	२०६५/०६६	९२	१७९	१८७	१९८	५५८		
३	२०६६/०६७	१७३	४२८	४३४	१७२	१०३८		
४	२०६७/०६८	१४	३६	३२	१९	८७		
५	२०६८/०६९	०	०	०	०	०		
६	२०६९/०७०	२२	४२	४८	५३	१४३		
७	२०७०/०७१	७७	१७१	१५७	२०९	५३७		
८	२०७१/०७२	१२३४०	२७६७८	२७६५७	१४५९९	६९९३४	१५	२५
९	२०७२/२०७३	५४	१३५	१२५	१०२	३६२	०	२
१०	२०७४/२०७५	१६८५९	४६४०१	४७८६१	११९९६	१०६२५८	८	

श्रोत : जिल्ला आपतकालिन कार्य संचालन केन्द्र र नेपाल रेडक्रस सोसाइटी बाँके जिल्ला शाखा

आगलागी

गर्मीयाम बढेसँगै जिल्लामा आगलागीको विपद् प्रत्येक वर्ष हुने गरेको छ । समुदायका मानिसहरूको असावधानीपूर्वक आगोको प्रयोग र घरको बनोटले गर्दा आगलागीका घटना बढी हुने गरेको पाइन्छ । आगलागीका घटना सबभन्दा बढी होलिया, बेतहनी, मटेहिया, नरैनापुर, कालाफाँटा, लक्ष्मणपुर, कटकुइया क्षेत्रहरूमा हुने गरेको तथ्यांकले देखाउछ । जिल्लाका अन्य क्षेत्रहरूमा पनि आगलागीको विपद् भएतापनि प्रभावितहरूको संख्या कम हुने गरेको छ । विगत ८ वर्षको अवधिमा सबभन्दा बढी आ.व. २०६८/२०६९ मा ५७६ घर जलेर नष्ट भएको र १ बृद्धा तथा १ बालिकाको जलेर मृत्यु भएको थियो भने आ.व.२०७३/२०७४ मा पनि १२६ घर जलेर नष्ट र एकै घरका २ बालकको जलेर मृत्यु भएको थियो । विगत ७ वर्षको आगलागीको विवरण निम्नानुसार रहेको छ ।

क्र.सं.	आर्थिक वर्ष	प्रभावित घरधुरी र जनसंख्या					मानवीय क्षति	
		घरधुरी	महिला	पुरुष	बालबालिका	जम्मा	मृत्यु	घाइते
१	२०६४/०६५	१५७	३०९	३१९	४७१	१०९९	०	०
२	२०६५/०६६	१६२	३५२	३५९	२६३	९७४	०	०
३	२०६६/०६७	२६४	५९०	५९८	३९६	१५८४	१	१
४	२०६७/०६८	१९५	४१९	४१०	३४९	११७८	०	०
५	२०६८/०६९	५७६	८८५	८८९	१२६७	३०४१	२	९
६	२०६९/०७०	१२६	१९२	१९१	३३०	७९३	०	२८
७	२०७०/०७१	१८१	३५२	३६८	४४३	११६३	०	०
८	२०७१/०७२	६५	१६८	१५७	७२	३९७	०	०
९	२०७२/०७३	१८५	३१२	२९६	३६२	९७०	०	५
१०	२०७४/०७५	१२६	३४०	४४४	१०२	८८६	२	१०

श्रोत : जिल्ला आपतकालिन कार्य संचालन केन्द्र र नेपाल रेडक्रस सोसाइटी बाँके जिल्ला शाखा

भूकम्प :

विगतका वर्षहरूको विपद् प्रतिकार्य योजनामा भूकम्पीय विपद्लाई योजनाबद्ध रूपमा समावेश गर्न सकिएको थिएन । २०७२ वैशाख १२ गते गोरखा जिल्ला केन्द्रबिन्दु रहेको महाभूकम्पको प्रभाव बाँके जिल्लामा पनि देखिएको छ । भूकम्पबाट मानवीय क्षती नभएता पनि भौतिक संरचनामा केही मात्रासम्म असर परेको जिल्ला दैवीप्रकोप उद्धार समितिबाट जानकारी प्राप्त भएको छ । प्रतिकार्य पूर्वतयारी योजना तर्जुमा निर्देशिका बमोजिम भूकम्पीय जोखिमलाई समेत ध्यानमा राखी योजना निर्माण गर्नुपर्ने भएकोले योजनामा समावेश गरिएको हो । बाँके जिल्लामा भूकम्पबाट हुने असरको बारेमा तथ्यांकगत र विश्लेषणात्मक विवरण हालसम्म तयार नभएको सहरी विकास तथा भवन निर्माण डिभिजन कार्यालयबाट जानकारी प्राप्त भएको छ । भूकम्पबाट बाँके जिल्लाको ग्रामिण इलाकाहरूमा घरको निर्माण संरचनाको दृष्टिकोणबाट हेर्दा समान्य असर हुने

पूर्वानुमान गर्न सकिन्छ । तर नेपालगंज सहरमा भवन निर्माण आचार संहिता बमोजिम घर निर्माण नभएकोले सदरमुकाम भूकम्पीय सुरक्षाको दृष्टिकोणले उच्च जोखिममा रहेकोछ । प्रतिकार्य योजनामा भूकम्पीय सुरक्षाको सन्देशलाई समुदायमा गहन र व्यापक ढङ्गले पुऱ्याउने र भूकम्पीय जोखिमको दृष्टिले समुदायलाई सुरक्षित बनाउन पहल गर्नुपर्ने आवश्यकता महशुस गरिएको छ । भूकम्पीय विपद्को अवस्थामा प्रभावित मानिसहरूलाई अस्थायी रूपमा स्थानान्तरणको लागि नेपालगञ्जको हकमा कारकाँदो स्थित क्षेत्रीय प्रहरी तालिम केन्द्र, बाँकेवगिया स्थित रामलिला मैदान र बुलबुलिया स्थित रंगशाला पहिचान गरिएको छ ।

शीतलहर

तराईका जिल्लाहरूमा हिउँदको महिना मंसिर देखि माघ/फाल्गुनसम्म बाक्लो हुस्सु लाग्ने र अत्यधिक चिसो हुने गर्दछ । चिसोबाट केटाकेटी र बृद्धबृद्धाहरूलाई बढी असर हुने गरेको छ । यसैगरी न्यानो कपडा नभएका अर्थात गरीब परिवार शीतलहरको उच्च जोखिममा रहेका छन् । यस जिल्लामा चिसो सुरु हुनासाथ केटाकेटीमा निमोनिया रोग बढी देखिने गरेको छ । शीतलहर प्रकोपको असर कम गर्नका लागि सारोकारवाला निकाय जिल्ला दैवीप्रकोप उद्धार समितिले समयमा सर्तकता अपाउने गरी योजनामा समावेश गरेको छ । यस समयमा आवश्यक दाउरा उपलब्ध गराई गाउँबस्ती, शहरमा सामुहिक रूपमा आगो ताप्ने व्यवस्था र न्यानो कपडा तथा कम्बल बितरण गर्ने योजनामा मिलाइएको छ ।

४. बाँके जिल्लाको विपद् जोखिम विश्लेषण :

नयाँ संरचना अनुसार बाँके जिल्लाको विपद् जोखिम विश्लेषण

क्र. स.	नपा र गापा	साविकको क्षेत्र	सम्भावित विपद्को प्रकार						जम्मा	संकटासन्न ताको स्तर
			बाढी	आगलागी	महामारी	शीतलहर	हुरीबतास	भूकम्प		
१	नेपालगंज उपमहानगर पालिका	नेपालगंज नगरपालिका साविक १७ वडाहरु र थप कारकाँदो, मनिकापुर, बसुदेवपुर, परसपुर, जैसपुर भवानीयापुर, पिप्रहवा, पुरैना, परैनी र हिरमिनियाको वार्ड नं. ७	५	१	४	१	१	३	१५	उच्च
२	कोहलपुर नगरपालिका	कोहलपुर, रभेना, नौवस्ता, शम्सेरगंज	४	१	१	१	२	३	१२	उच्च
३	ढुढुवा गाउँपालिका	बनकट्टी	५	२	१	१	२	१	१२	उच्च
		बेतहनी	५	३	३	१	२	१	१५	उच्च
		होलिया	५	४	३	१	२	१	१६	उच्च
		हिरमिनिया, १,२,३,४,५,६,८ र ९	३	२	१	१	१	१	९	मध्यम
४	राप्ती सोनारी गाउँपालिका	कचनापुर	५	१	१	१	३	१	१२	उच्च
		फत्तेपुर	५	२	२	१	१	१	१२	उच्च
		बिनौना	४	१	२	१	३	१	१२	उच्च
		बैजापुर	४	१	२	१	२	१	११	मध्यम
		महादेवपुरी	४	१	१	१	२	१	१०	मध्यम
		खासकुश्मा	२	१	१	१	१	१	७	न्यून
५	नरैनापुर गाउँपालिका	गंगापुर	५	४	३	१	१	१	१५	उच्च
		मटेहिया	४	३	२	१	१	१	१२	उच्च
		नरैनापुर	२	४	१	१	२	१	११	मध्यम
		कटकडुइयाँ	१	४	१	१	२	१	१०	मध्यम
		कालाफाटा	१	४	१	१	१	१	९	मध्यम
		लक्ष्मणपुर	१	४	१	१	१	१	९	न्यून
६	खजुरा गाउँपालिका	बागेश्वरी	४	१	१	१	२	१	१०	मध्यम
		सोनपुर	४	१	२	१	१	१	१०	मध्यम
		सितापुर	४	१	१	१	१	१	९	मध्यम
		उढरापुर	५	१	३	१	१	१	१२	उच्च

		राधापुर	१	१	१	१	१	१	६	न्यून
		रनियाँपुर	३	१	१	१	१	१	८	न्यून
७	बैजनाथ गाउँपालिका	टिटिहिरिया	४	१	१	१	१	१	९	मध्यम
		चिसापानी	२	१	१	१	३	१	९	मध्यम
		नौवस्ता	४	१	१	१	२	१	१०	मध्यम
		बनकटवा	५	१	१	१	३	१	१२	उच्च
८	जानकी गाउँपालिका	खजुराखुर्द	२	१	१	१	२	१	८	न्यून
		साइगाँउ	२	१	१	१	१	१	७	न्यून
		बेलहरी	२	२	१	१	१	१	८	न्यून
		गनापुर	२	१	१	१	१	१	७	न्यून
		बेलभार	१	१	१	१	२	१	७	न्यून
		इन्द्रपुर	१	१	१	१	२	१	७	न्यून

नोटः अंकभार ६ देखि ८ सम्मकोलाई न्यून, ९ देखि ११ सम्मको मध्यम र १२ देखि माथि उच्च जोखिममा नगर/गा.वि.स. रहेका छन् । विगतको विभिन्न विपद् र २०७१ को बाढीबाट भएको क्षतिको आधारमा जिल्लाको जोखिम विशलेष्ण गरिएको छ ।

वि.सं. २०७५ (सन् २०१८) को लागि प्रतिकार्य योजना लक्ष्य निर्धारण:

विगतको विपद्को प्रभाव र त्यसले गरेको असरको आधारमा क्रमश यस वर्ष २०७५(सन् २०१८) को लागि बाढी, आगलागी, भूकम्प, शितलहर समेतलाई ध्यानमा राखी १५०० घरधुरी र ९०००० जनसंख्या प्रभावित हुनसक्ने विषयलाई मध्यनजर राखी निम्नानुसारको लक्ष्य निर्धारण गरिएको छ ।

वर्ष	बाढीको प्रभाव तथा पूर्वानुमान
बाढी २०६४ को प्रभाव	<ul style="list-style-type: none"> प्रभावित घरपरिवार संख्या : ८१७१ क्षति : ६८१० घरधुरी (आंशिक: ५७१५ र पूर्ण: १०९५) घाइतेहरूको संख्या : ५ मर्नेहरूको संख्या : ७ विस्थापित परिवार : १९४७ स्थायी रूपमा विस्थापित परिवार : १४२ यसै गरी पानीका स्रोतहरू प्रदुषित भएका, विभिन्न सरुवा रोगहरू फैलिएको, यातायात बन्द, विद्युत आपूर्ति पूर्ण रूपमा अवरुद्ध भएको, संचारसेवा अवरुद्ध भएको थियो । ५७१ पशु चौपायाहरू हराएका । २२९३ मेट्रिक टन खाद्यान्न क्षति भएको थियो भने १५४३ हेक्टर जमिन कटान भएको थियो ।
बाढी २०७१ को प्रभाव	<ul style="list-style-type: none"> प्रभावित घरपरिवार संख्या : १२३४० क्षति : ६८१० घरधुरी (आंशिक : ५७१५ र पूर्ण: ३,२१२) मर्नेहरूको संख्या : १५ विस्थापित परिवार : १२३४० स्थायी रूपमा विस्थापित परिवार : ११२ यसै गरी पानीका स्रोतहरू प्रदुषित भएका, विभिन्न सरुवा रोगहरू फैलिएको, यातायात बन्द, विद्युत आपूर्ति अवरुद्ध भएको, संचारसेवा अवरुद्ध भएको थियो । ३८३ पशु चौपायाहरू हराएको, २६० गोठ, खोर नोक्सान भएको, ६६१ मेट्रिक टन खाद्यान्न नष्ट (घरभित्रको) ६३४४ मेट्रिक टन अन्नवाली खेतमै खडा अवस्थामा क्षति, ४५४१ हेक्टर खेती योग्य जमिनमा क्षति र २.३ हेक्टर घाँसवाली क्षति भएको थियो ।
वि.स. २०७२, को	<ul style="list-style-type: none"> प्रभावित हुनसक्ने घरपरिवार संख्या: १५००० (आंशिक: ११००० र पूर्ण ४००० घरपरिवार)

<p>योजनामा लक्ष्य पूर्वानुमान</p>	<ul style="list-style-type: none"> • घाइतेहरूको संख्या : ० • मर्नेहरूको संख्या : ० • विस्थापित हुनसक्ने परिवार : ४००० • स्थायीरूपमा विस्थापित हुनसक्ने परिवार : ० • पिउने पानीका स्रोतहरू प्रदुषित हुनेछन्, सरुवा रोगहरू फैलिन सक्छ, यातायात, विद्युत आपूर्ति, संचार सेवा अवरुद्ध हुनसक्छ । • ७४८ पशु चौपायाहरू हराएको, • १०५ गोठ, खोर नोक्सान भएको, • ४००० मेट्रिक टन खाद्यान्न (घरभित्रको) • ८००० मेट्रिक टन अन्नवाली (खडावाली) मा क्षति, • ५००० हेक्टर खेती योग्य जमिनमा क्षति र • ५ हेक्टर घाँसवाली क्षति हुनसक्ने पूर्वानुमान गरी यो योजना तयार गरिएको छ ।
<p>वि.स. २०७३ र २०७४ को योजनामा लक्ष्य र पूर्वानुमान</p>	<ul style="list-style-type: none"> • प्रभावित हुनसक्ने घरपरिवार संख्या: १५००० (आंशिक: ११००० र पूर्ण ४००० घरपरिवार) • घाइतेहरूको संख्या : ० • मृत्यू हुनेहरूको संख्या : ० • विस्थापित हुनसक्ने परिवार : ४००० • स्थायीरूपमा विस्थापित हुनसक्ने परिवार : ४००० • पिउने पानीका स्रोतहरू प्रदुषित हुनेछन्, सरुवा रोगहरू फैलिन सक्छ, यातायात, विद्युत आपूर्ति, संचार सेवा अवरुद्ध हुनसक्छ । • ४००० मेट्रिक टन खाद्यान्न (घरभित्रको) • ८००० मेट्रिक टन अन्नवाली (खडावाली) मा क्षति, • ५००० हेक्टर खेती योग्य जमिनमा क्षति र • ५ हेक्टर घाँसवाली क्षति हुनसक्ने पूर्वानुमान गरी यो योजना तयार गरिएको छ ।
<p>वि.स. २०७४ र २०७५ को योजनामा लक्ष्य र पूर्वानुमान</p>	<ul style="list-style-type: none"> • प्रभावित हुनसक्ने घरपरिवार संख्या: १५००० (आंशिक: ११००० र पूर्ण ४००० घरपरिवार) • घाइतेहरूको संख्या : ० • मृत्यू हुनेहरूको संख्या : ० • विस्थापित हुनसक्ने परिवार : ४००० • स्थायीरूपमा विस्थापित हुनसक्ने परिवार : ४००० • पिउने पानीका स्रोतहरू प्रदुषित हुनेछन्, सरुवा रोगहरू फैलिन सक्छ, यातायात, विद्युत आपूर्ति, संचार सेवा अवरुद्ध हुनसक्छ । • ४००० मेट्रिक टन खाद्यान्न (घरभित्रको) • ८००० मेट्रिक टन अन्नवाली (खडावाली) मा क्षति, • ५००० हेक्टर खेती योग्य जमिनमा क्षति र • ५ हेक्टर घाँसवाली क्षति हुनसक्ने पूर्वानुमान गरी यो योजना तयार गरिएको छ ।

क्षेत्रगत अगुवा निकायका प्रमुख र सर्म्पक व्यक्तिहरू :

क्र.स.	क्षेत्रगत	क्षेत्रगत अगुवा निकाय	मुख्य जिम्मेवार व्यक्ति	पद	कार्यालय फोन	मोबाइल नं.	सर्म्पक व्यक्ति	मोबाइल नं.
१	समन्वय, खोज तथा उद्धार	जिल्ला प्रशासन कार्यालय	रमेश कुमार केशी	प्रमुख जिल्ला अधिकारी	०८१५२०१८८	९८५८०२७७७७	खगेन्द्र पौडेल	९८४१५०२७१३
२	आपतकालिन र अस्थाई आवास तथा गैरखाद्य	सहरी विकास तथा भवन निर्माण डिभिजन कार्यालय र रेडक्रस	शुनिल कुमार ठाकुर, गोवर्धन सिंह सम्भन्ना	डिभिजन प्रमुख, सभापति	०८१५२०२६४ ०८१५२०१०४	९८५८०२०२६४ ९८५८०२९५४७	होमनाथ भुसाल, निरन्जना मल्ल	९८५८०२६३३६, ९८५८०२२३०६
३	खाद्यन्न व्यवस्थापन	जिल्ला कृषि विकास कार्यालय	कृष्ण बहादुर बस्नेत	ब.कृषि वि.अधिकृत	०८१५२०२२५	९८५८०२०४६९	धनबहादुर पुन	९८५८०२५३४९
४	कृषि तथा जीविकोपार्जन	जिल्ला कृषि विकास कार्यालय	कृष्ण बहादुर बस्नेत	ब.कृषि वि.अधिकृत	०८१५२०२२५	९८५८०२०४६९	धन बहादुर पुन	९८५८०२५३४९
५	खानेपानी तथा सरसफाई	खानेपानी तथा सरसफाई डिभिजन	राजकुमार चौधरी	डिभिजन प्रमुख	०८१५२००६८	९८४२२४६३४८	प्रकाशजँग शाह	९८४८०६९६९६
६	स्वास्थ्य तथा पोषण	जिल्ला जनस्वास्थ्य कार्यालय	खिम बहादुर खडका	जनस्वास्थ्य प्रशासक	०८१५२०१५८	९८५८०२४३५८	रामबहादुर चन्द	९८५८०२९९७२
७	संरक्षण	महिला तथा बालबालिका कार्यालय	शोभा शाह	महिला बा.बा.अ.	०८१५२७३६४	९८५८०२७९०४		
८	शिक्षा	शिक्षा विकास तथा समन्वय इकाई	गोर्खबहादुर थापा	प्रमुख	०८१५२०३४९	९८४८०२९९२२	खगेन्द्र मल्ल	९८६८०८७२४३
९	पूर्वाधार	जिल्ला समन्वय समिति	हरि प्याकुरेल	जिल्ला समन्वय अधिकारी	०८१५२०१९६	९८५८०२०१९६	मिन बहादुर मल्ल	९८५८०५९३५

क्षेत्रगत अगुवाहरूले प्रभावितहरूलाई पुऱ्याएको सेवाको विवरण जिल्ला आपतकालिन कार्य संचालन केन्द्र र जिल्ला विपद् व्यवस्थापन समितिलाई उपलब्ध गराउने र प्राप्त सूचनालाई जिल्ला विपद् व्यवस्थापन समितिले प्राथमिकताको आधारमा तोकेको व्यक्तिले आम संचारमा प्रवाह गर्नेछ ।

क्षेत्रगत निकायहरूले विपद् प्रतिकार्यको लागि प्रस्ताव गरेको अनुमानित बजेट साराश :

क्र.सं	विषयगत क्षेत्र	जम्मा अनुमानित बजेट	उपलब्ध श्रोत	नपुग (आवश्यक) बजेट
			(सामग्रीगत+नगद)	
१	समन्वय, खोज तथा उद्धार	४४१०५००	२४१०५००	२००००००
२	अस्थायी, आपतकालिन आवास तथा गैरखाद्य सामग्री व्यवस्थापन	४०९२००००	७४५६५००	३३४६३,५००
३	खाद्यान्न व्यवस्थापन (तयारी खाद्यवस्तु समेत) र कृषि तथा जीविकोपार्जन	२२२१४३७२५	१०००००००	१२२१४३७२५०
४	खानेपानी तथा सरसफाई व्यवस्थापन	१८०,१०००	१८०,१०००	१८०,१०००
५	स्वास्थ्य तथा पोषण	१३,४००,०००	६५०,०००	१२,७५०,०००
६	संरक्षण	७३०,०००	७३०,०००	७३०,०००
७	शिक्षा व्यवस्थापन	१,५२८,६००	१,५२८,६००	१,५२८,६००
८	पूर्वाधार	१९०,०००००	१९०,०००००	१९०,०००००
जम्मा		३०२९३३८२५	४१९५५७००	२६०९७८१२५

नोट : उपरोक्त विषयगत क्षेत्रसंग सम्बन्धित कार्यालयहरूको वार्षिक कार्यक्रम तथा बजेटमा विपद् व्यवस्थापनका लागि बजेट विनियोजन नहुने गर्नाले विपद् पश्चात सम्बन्धित कार्यालय मार्फत कार्यक्रम संचालन गर्न तथा बजेट व्यवस्थापन गर्न समस्या पर्ने गरेको छ ।

परिच्छेद-२ क्षेत्रगत प्रतिकार्य योजना

१. खोज तथा उद्धार

विषयक्षेत्र	:	समन्वय, खोज तथा उद्धार
मुख्य विपद्को किसिम	:	बाढी, आगलागी, भूकम्प, सितलहर, लु र महामारी
क्षेत्रगत अगुवा	:	जिल्ला प्रशासन कार्यालय

समन्वय :- विपद्को कुनै पनि घटना घटनासाथ त्यसलाई तत्काल व्यवस्थापन गरी सामान्य अवस्थामा ल्याउनु पर्ने हुन्छ । त्यसको लागि सम्बद्ध निकायहरू र व्यक्तिगत समन्वय गरी सोकार्यको प्रतिकार्य गर्नुपर्ने हुन्छ । खास गरी जिल्ला विपद् व्यवस्थापन समितिको अध्यक्ष र खोज तथा उद्धार समितिको संयोजकको हैसियतले प्रमुख जिल्ला अधिकारीले जिल्ला विपद् व्यवस्थापन समिति लगायत अन्य सरोकारवाला संघ-संस्था र व्यक्तिहरूसंग समन्वय गरी विपद्को घटना भएको मिति, स्थान र घटनाको अवस्था सम्बन्धमा जानकारी गराई प्रकोप व्यवस्थापन सम्बन्धमा आवश्यक निर्णयहरू लिनु पर्ने हुन्छ ।

खोजी : कुनै पनि प्राकृतिक वा कृत्रिम प्रकोपको अवस्थामा गरिनुपर्ने पहिलो कार्य खोजी (Search) हो । बाढी, आगलागी भूकम्प जस्ता प्राकृतिक र मानव सृजित प्रकोपले मानव जीवनलाई सामान्य अवस्थाबाट असामान्य अवस्थामा पुऱ्याई दिन्छ । यस्तो असामान्य अवस्थामा घटनास्थलमा तत्काल उद्धारकर्मीहरूद्वारा उद्धार सामाग्री सहित मानव, पशु, धन बचाउको लागि गर्ने कार्य खोजी हो ।

उद्धार : प्राकृतिक प्रकोपले तहस नहस बनाएका मानव सिर्जित भौतिक संरचना तथा खोलानालाले बगाएर संकटासन्न अवस्थामा रहेका व्यक्ति, धन सम्पती, पशु चौपायालाई खोजी गरी सुरक्षित स्थानमा स्थानान्तरण गर्नु नै उद्धार हो । यस्तो कार्य गर्दा सधै बृद्ध, बृद्धा, गर्भवती-सुत्केरी महिला, बालबालिका, फरक क्षमता भएका, घाईते विरामीलाई प्राथमिकता दिई उद्धार गरिन्छ । उद्धार कार्यको साथसाथै प्राथमिक उपचार, उनीहरूको सुरक्षा र खाने व्यवस्था पनि संगसंगै गरिन्छ । यो कार्य पीडितहरूको पूनर्स्थापना नभएसम्म चलि रहन्छ ।

अनुमानित अवस्था: यस वर्ष पनि प्रभावित हुनसक्ने परिवार तथा जनसंख्या: १५,००० परिवारका ९०,००० जनसंख्या जसमा ५१,०३० महिला हुनसक्ने छन्, जसमध्ये केहि समयको लागि विस्थापित हुने जनसंख्या ३७,४९९ हुनेछ करिब १७,२५० बालबालिका, ८,२४५ किशोरकिशोरी र गर्भवती तथा दूध चुसाउने महिला ९१२ हुने पूर्वानुमान गरिएको छ । विपद्ले पुऱ्याउन सक्ने असरको अवस्था निम्न वमोजिम हुन सक्नेछ ।

- सार्वजनिक पूर्वाधारहरू (भवन, सडक, पुल, विद्युत, आपूर्ति, सञ्चार) नष्ट,
- आवास तथा व्यक्तिगत सम्पत्ति अस्थायी रूपमा क्षति, बाल-बालिका, महिला, वृद्ध-वृद्धा तथा फरक क्षमता (अपाङ्ग) भएका मानिसहरू मुख्य रूपमा प्रभावित हुने,
- विद्यालयमा कक्षा कोठा, प्रहरी चौकी र स्वास्थ्य केन्द्र जस्ता उपलब्ध सार्वजनिक संस्थाहरूमाथी चाप पर्ने,
- सामुदायिक संस्थागत ठाउँहरूमा अस्थायी आवासमा बसेको समयमा सामुदायिक स्वास्थ्य सम्बन्धी प्रचलनहरूमा चुनौती,
- आवास सम्बन्धी सहयोग आवश्यक हुने गरी विस्थापित परिवारको सङ्ख्या बढ्नसक्ने छ ।

विषयगत उद्देश्य:

- विपद् पूर्व नै प्रभावित हुन सक्ने समुदाय र मातहतका सुरक्षा बेसक्याम्प, इलाका प्रहरी चौकी, रेडक्रसका स्थानिय स्तरहरूमा खोज तथा उद्धारका आवश्यक सामाग्रीको प्रवन्ध मिलाउने,
- विपद्को कारणले जीवन जोखिममा परेका व्यक्तिहरूको क्रमश प्राथमिकतानुसार उद्धार गर्ने ।
- संकटासन्न रहेका पीडितहरूको उद्धारको क्रममा प्रभावकारी समन्वय र संयोजनको कार्यमा सक्रिय रहने ।
- विपद्को बेला हराईरहेका नागरिकहरूको विवरण तयारी गर्दै खोजी कार्य गर्ने ।
- जीवन रक्षा, हराएका मानिस, पशुधनको खोजी तथा मृत अवस्थामा रहेकोको उचित रेकर्ड सहित व्यवस्थापन गर्ने ।
- विस्थापित व्यक्तिहरूको अस्थायी स्थानान्तरण तथा सुरक्षा प्रदान गर्ने ।
- घाईते विरामीहरूको प्राथमिक उपचार प्राथमिकताका आधारमा गर्ने ।

- विपद्मा परेकालाई समयमै आधारभूत आवश्यकताका राहत सामग्री वितरण गर्ने ।
- सम्पूर्ण सम्बन्धित निकायले उद्धार सामग्री मर्मत गरी तयारी अवस्थामा राख्ने ।
- नेपाल रेडक्रस सोसाइटीसँग समन्वय गरेर वार्षिक रूपमा कृत्रिम घटना अभ्यास गर्ने ।

मानवीय सहयोगका मापदण्ड :

- विपद् भए लगत्तै उपकरण सहित खोजी तथा उद्धार (Search & Rescue) टोली खटाउने ।
- समन्वय बैठक र प्रतिवेदनका बारेमा जानकारी गराउने ।
- सुविधाबाट एकदमै वञ्चित समूह/संकटासन्न अवस्थामा रहेका व्यक्ति लगायत सबैलाई गरिएको उद्धार र वितरण गरिएका सहयोग सम्बन्धी गतिविधिको अनुगमन ।
- अवस्था हेरी (आवश्यकतामा आधारित रहेर) मिरा (IRA, Details HHs Survey) टीम खटाउने ।
- पहिलो हप्तामा परिस्थितिका बारेमा दिनदिनै प्रतिवेदन पेस गर्ने र त्यसपछि हरेक दुई हप्तापछि ।
- शिविर समन्वय तथा व्यवस्थापन (CC&CM) को अनुगमन गर्ने तथा प्रतिवेदन गर्ने (फाराम सहितको) संयन्त्र ।
- पहिलो हप्तामा हरेक दिन र प्रकोप भएको २४ घण्टाभित्र समाचार संचार माध्यममा पठाउने ।
- नियन्त्रण तथा मानवीय सहयोगसम्बन्धी मापदण्ड कायम गर्ने सांस्कृतिक, सामाजिक तथा आर्थिक रूपमा स्वीकार गर्न सकिने सामग्री-दाता/सहयोग उपलब्ध गराउने (निकायबाट प्रत्यक्ष वितरण होइन) ।
- क्षेत्रीय विपद् उद्धार समितिलाई सक्रिय पार्ने (अनुगमन तथा मूल्याङ्कन र प्रतिवेदन) ।

विषयगत क्षेत्रका सदस्य संस्थाहरूको सम्पर्क विवरण:

सि.नं.	संस्थाको नाम	सम्पर्क विवरण		
		सम्पर्क व्यक्ति	फोन	इमेल
१	जिल्ला प्रशासन कार्यालय	रमेश कुमार के.शी.	९८५८०२७७७७	rameshkkc@gmail.com
	जिल्ला प्रशासन कार्यालय, फोकल पर्सन	खगेन्द्र पौडेल	९८५११३८८८१	Poudelkha26@gmail.com
२	श्री भैरव प्रसाद गण	सुर्य बहादुर थापा	९८४०९८५६७६	Sbthapa3179@gmail.com, rudradhoj@yahoo.com
३	जिल्ला प्रहरी कार्यालय	टेक बहादुर तमाङ्ग	९८५८०५५५५५	tekprasad@hotmail.com
४	स.प्र.बल सि.सु.का.बाँके	फनेन्द्र पौडेल	९८५१२७२११७	apfbanke.bso@gmail.com
५	स.प्र.बल त्रिपुरा गण कोहलपुर	मान बहादुर शाही	९८५१२७२०४९	apftripuabtn@gmail.com
६	स.प्र.बल बागेश्वरी गण शम्शेरगंज	मदन सिंह विष्ट	९८५१२७२०४८	apfbageshworibtn@gmail.com
७	राष्ट्रिय अनुसन्धान कार्यालय	भिम ब.बुढाथोकी	९८४८३०००१८	ghimirenews77@gmail.com
८	जि.स.स.को कार्यालय	मिन ब.मल्ल	९८५८०२५१३५	mbmalla@gmail.com
९	नेपाल रेडक्रस सोसाइटी	निरन्जना मल्ल	९८५८०२२३०६	niranjana.malla23@gmail.com
१०	कर्णाली बेसिन कार्यालय	विर बहादुर चन्द	९८५८०२४३४६	chand_bdhm@hotmail.com
११	विरेन्द्र ठगुन्ना	सेभ द चिल्ड्रेन	९८५८०२०४३५	Virendra.thagunna@savethechildren.org
१२	जिल्ला आपतकालिन कार्य संचालन केन्द्र	गौरीलाल बुढाथोकी	९८५८०२७५५१	gauribc@gmail.com , deocbanke@gmail.com

विपद् प्रतिकार्य योजना

विपद् पश्चातको अवधि	विपद्को अवस्थामा गरिने आपत्कालीन कार्य (विपद्को प्रकृतिमा आधारित)	आपत्कालीन अवस्थामा गरिने पूर्वतयारी कार्य	पूर्वतयारी कार्य संबोधन गर्न नपुग श्रोत पहिचान	मुख्य जिम्मेवार निकाय	पूर्वतयारी कार्यका लागि अनुमानित लागत
पहिलो दिन	आपतकालिन बैठक	सूचना व्यवस्थापन तथा सम्प्रेषण, निकटतम सम्पर्क रहने,	खोज तथा उद्धार सामग्रीहरूको आवश्यक बस्दोवस्ती र प्राथमिक उपचार टोली तयारी अवस्थामा राख्ने र परिचालन	जिल्ला प्रशासन कार्यालय, जिल्ला आपतकालिन कार्य संचालन केन्द्र	१०,०००
	खोज तथा उद्धार टोलीको परिचालन र खोज तथा उद्धार कार्यको थालनी ।	खोज तथा उद्धारका लागि खटिने टोलीलाई आवश्यक वन्दोवस्तीको सामग्रीहरूको तयारी	खोज तथा उद्धार टोली तयारी अवस्थामा छ तर आवश्यक उद्धार सामग्रीहरू प्रयाप्त मात्रामा नभएको ।	नेपाल प्रहरी नेपाली सेना सशस्त्र प्रहरी	१०००००
	सूचना संकलन तथा अवस्थाको प्रतिवेदन ।	खोज तथा उद्धारका लागि खटिने टोलीलाई Dos and Don't को बारेमा अभिमुखिकरण	अभिमुखिकरण गरी सकिएको	नेपाल प्रहरी नेपाली सेना सशस्त्र प्रहरी	१०००००
	शान्ती सुरक्षालाई कायम राख्नको लागि आवश्यक सुरक्षा व्यवस्था मिलाउने ।	संचारको उपयुक्त संयन्त्रको स्थापना ।	विपदमा गरिने संरचना र संयन्त्रको व्यवस्था स्पष्ट रहेको	जिल्ला प्रशासन कार्यालय	०
	प्रभावितहरूलाई सुरक्षित स्थानमा स्थानान्तरण गर्ने ।	खोज तथा उद्धारका लागि आवश्यक ओजारहरूको व्यवस्था	केही अप्रयाप्त रहेको ।	जिल्ला प्रशासन कार्यालय	०
	राहत सहयोग सामग्रीहरू वितरणका लागि आवश्यक व्यवस्थापन र तयारी ।	क्षेत्रगत नेतृत्व गर्ने निकायहरूसंग समन्वय बैठक गर्ने ।		जिल्ला प्रशासन कार्यालय	१०,०००००
	क्षेत्रगत सदस्यहरूसंग बैठक तथा अन्य मानवीय संघ संस्थाहरूसंग समन्वय ।	आवधिक बैठक गर्ने		जिल्ला प्रशासन कार्यालय	१००००
	Update/Establishment of DEOC	आवधिक बैठक गर्ने		जि. प्रशासन कार्यालय	०
	सुरक्षा निकायहरू बीच आपसी समन्वय गर्ने ।	विपद व्यवस्थापन कार्यसंग सम्बन्धी अभ्यास (Command Post/ Live Exercise/Recee) हरू गराई फौजलाई तयारी राख्ने । प्रभावित इलाकाको उपयुक्त स्थानमा हेलिप्याड साथै LZ/DZ तयार गर्ने । प्रभावित स्थानसम्म जाने मुख्य तथा वैकल्पिक मार्गहरू पहिचान गर्ने ।			Search and Resuce equipment: १९०,५००।०० Search and Rescue team mobilization: ३०,००,०००।००

विपद् पश्चातको अवधि	विपद्को अवस्थामा गरिने आपत्कालीन कार्य (विपद्को प्रकृतिमा आधारित)	आपत्कालीन अवस्थामा गरिने पूर्वतयारी कार्य	पूर्वतयारी कार्य संवोधन गर्न नपुग श्रोत पहिचान	मुख्य जिम्मेवार निकाय	पूर्वतयारी कार्यका लागि अनुमानित लागत
	आकस्मीक कक्ष, उपचार केन्द्र, सूचना सम्प्रेसन कक्ष तथा राहत सामग्री वितरण कक्षहरूको स्थापना गर्ने	हरेक कक्षको लागि टोलीको निर्माण गर्ने ।	टोलीको निर्माण गर्नु पर्ने ।	नेपाल प्रहरी नेपाली सेना सशस्त्र प्रहरी बल	
दोस्रो दिन	अस्थायी शिविरका लागि व्यवस्थापन गर्ने ।	तालिम तथा खोज तथा उद्धार स्रोतको नक्साकन ।	नक्साकन गरिसकिएको ।	नेपाल प्रहरी नेपाली सेना सशस्त्र प्रहरी बल	
	प्रभावितहरू विस्थापित भएका स्थानमा	उद्धार सामग्रीहरूको संकलन ।	आआफ्नो संस्थामा भएको सामग्रीहरू तयारी अवस्थामा रहेको एकिकन गर्ने ।		
	परिस्थितिको पुनरावलोकन गरी आवश्यक स्रोत साधनको लागि क्षेत्र तथा केन्द्रसंग माग तथा परिचालन । (हेलिकप्टर तथा अन्य आवश्यक सामग्री)	Identification of the Location for establishment of forward Base.	Location for Identification गरि सकिएको ।	नेपाल प्रहरी नेपाली सेना सशस्त्र प्रहरी बल	
	Establishment of Command Base/ Forward Base /Disaster Site Control Team	Identification of the Location	Location for Identification गरि सकिएको ।	नेपाल प्रहरी नेपाली सेना सशस्त्र प्रहरी बल	
	खोज तथा उद्धारकार्यमा भएका प्रगति तथा अवस्थाको सरोकारवालहरूलाई जानकारी ।			जिल्ला प्रशासन कार्यालय	
पहिलो हप्ता	सम्भावित महामारी फैलिन नदिन आवश्यक पहल गर्ने ।		पहिचान गरिसकिएको छ ।	जिल्ला प्रशासन कार्यालय	
दोस्रो हप्ता	हराई वेपत्ता भएका मानिसको खोजी तथा पहिचान कार्यलाई निरन्तरता दिने	सरोकार वालाहरू वीच समन्वय	निरन्तर समन्वय गरिनु पर्ने ।	नेपाली सेना,नेपाल प्रहरी सशस्त्र प्रहरी, रेडक्रस जिल्ला जन स्वास्थ्य	
सो भन्दा वढी	विपद्को अवस्थाको विश्लेषण र समग्र शान्ति सुरक्षाका लागि कार्य योजना तयार	नियमित बैठक र अवस्था अद्यावधिक गर्ने ।		जिल्ला प्रशासन कार्यालय	
जम्मा					४४,१०,५,००

आवश्यक आर्थिक श्रोत : ४४,१०,५,०० उपलब्ध : २०००००० (DDMC)

नपुग श्रोत : २४,१०,५,००

नपुग श्रोत नेपाल सरकार गृह मन्त्रालय र जिल्ला स्थित सरकारी तथा गैरसरकारी निकायहरूसँग समन्वय गरी व्यवस्थापन गर्ने प्रयास गरिने छ ।

कार्यान्वयन योजना सहितको प्राथमिकता प्राप्त पूर्वतयारी कार्य :

सि.नं.	प्राथमिकता प्राप्त पूर्वतयारी कार्यको सूची	मुख्य जिम्मेवार निकाय	कार्यान्वयन गर्ने तरिका (बैठक, कार्यशाला, तालिम आदि)	समय सिमा (कार्य तालिका)
१	जोखिममा रहेका समुदायको पहिचान	जिल्ला समन्वय समिति, रेडक्रस, जिल्ला आपतकालिन कार्य संचालन केन्द्र	सूचना सँकलन र सम्प्रेषण, सर्वेक्षण, कार्यालय प्रोफाइल	बर्षमा एक पटक, विपत् पूर्व (मंसिर पौष महिना)
२	क्षेत्रगत नेतृत्व गर्ने निकायहरूसंग समन्वय बैठक गर्ने ।	जिल्ला प्रशासन कार्यालय	बैठक,	विपद्पूर्व आवधिक रूपमा तथा विपद् पश्चात तत्कालै
३	विपद् व्यवस्थापन कार्यसंग सम्बन्धी अभ्यास (Command Post/ Live Exercise/Recee) गराई फौजलाई तयारी राख्ने ।	नेपाली सेना, नेपाल प्रहरी, सशस्त्र प्रहरी बल	तालिम तथा कृत्रिम घटना अभ्यास	अषाढको दोस्रो हप्ता
४	प्रभावित इलाकाको उपयुक्त स्थानमा हेलिप्याड साथै LZ/DZ तयार गर्ने ।	नेपाली सेना, नेपाल प्रहरी, सशस्त्र प्रहरी बल	बैठक, निर्माण	विपद्पूर्व
५	प्रभावित स्थान सम्म जाने मुख्य तथा वैकल्पिक मार्गहरू पहिचान गर्ने ।	नेपाली सेना, नेपाल प्रहरी, सशस्त्र प्रहरी बल	बैठक, निर्माण	विपद्पूर्व
६	आकस्मिक कक्ष, उपचार केन्द्र, सूचना सम्प्रेषण कक्ष तथा राहत सामग्री वितरण हरेक कक्षका लागि टोलीको निर्माण गर्ने ।	नेपाली सेना, नेपाल प्रहरी, सशस्त्र प्रहरी बल, राष्ट्रिय अनुसन्धान, जिल्ला जनस्वास्थ्य कार्यालय	समन्वय बैठक, टोलीको निर्माण	अषाढको अन्त्य सम्ममा
७	तालिम तथा खोज तथा उद्धार स्रोतको नक्साकन र सँकलन	जिल्ला प्रशासन कार्यालय, रेडक्रस, जिल्ला आपतकालिन कार्य संचालन केन्द्र	अभिमुखिकरण, तालिम, बैठक	बाढीको अगावै सम्म तयारी अवस्थामा रहने
८	सुरक्षा निकायका इकाई र तथा समुदाय स्तरका सामुदायिक समितिहरूलाई अभिमुखिकरण	जिल्ला प्रशासन कार्यालय, नेपाली सेना, नेपाल प्रहरी, सशस्त्र प्रहरी बल,	समन्वय	अषाढको अन्त्य सम्ममा
९	उद्धार बेश स्थापनाका लागि उचित स्थानको छनौट	नेपाली सेना, नेपाल प्रहरी, सशस्त्र प्रहरी बल	गरिसकिएको/आवशक्तानुसार गर्ने	

बाँके जिल्ला स्थित संकटासन्न अवस्थामा रहेका स्थानहरूको लागि छानिएका सुरक्षित स्थान

क्र.सं.	क्षेत्र	बाढी प्रभावित वडा/वस्तीको नाम	विस्थापित पिडितहरू कहाँ बसेका छन्	डुवान पीडितहरूलाई तत्काल राख्न सक्ने सुरक्षित स्थान/वडा	सुरक्षित स्थानको क्षमता
१	फत्तेपुर	खल्लाभगडिया-१		वडा नं. १ देखि ९ वडालाई स्थान तय सामुदायिक वनमा सडकको पूर्व किनारा क्षेत्र	
		पिप्रहवा-४ र ५			
		देउपुरा-६		अमर ज्योती नि.मा.वि. भवन-लालपुर वडा नं. ६	८ कोठे

क्र.सं.	क्षेत्र	बाढी प्रभावित वडा/वस्तीको नाम	विस्थापित पीडितहरू कहां बसेका छन्	डुवान पीडितहरूलाई तत्काल राख्न सक्ने सुरक्षित स्थान/वडा	सुरक्षित स्थानको क्षमता
		(शान्तीपुर, वसन्तापुर, पहाडीपुर, सर्ती सर्ती) -७	सर्ती गाउँ- ७ का पीडितहरू नयां वस्तीको सामुदायिक वनमा	नि.मा.वि. भवन- सर्ती वडा नं. ७	१० कोठे
	फत्तेपुर	(जोरैया, सिधनवा)-८		सिद्धेश्वर उ.मा.वि. भवन वडा नं. ८	३५ कोठे
		(खल्ला टपरी, ढलैया, गोडियनपुरवा)-९		सरस्वती मा.वि. भवन वडा नं. ८	१२ कोठे
२	मनिकापुर	मदनापुर-३	नभएको	वडा नं. ९ को सामुदायिक भवन (नाम राख्ने)	३ कोठे
		मदनापुर-४ र ५		आदर्श उ.मा.वि.भवन-राभां वडा नं. ६	१८ कोठे
		फारमटोल- ४		राष्ट्रिय नि.मा.वि. भवन-नटनपुरवा वडा नं. ५	७ कोठे
३	होलिया	कुडुवा-१		बेतहनीको भोरा सामुदायिक वन र होलियाको हजरत सामुदायिक वन क्षेत्र	
		(कुडुवा चौफेरी, कृषि चौफेरी)-२	वडा नं. २,३,४ चौफेरीका बेतहनीको भोरा सा.व.		
		कृषि चौफेरी-३			
		(कृषि चौफेरी, गोडियनपूर्वा, अमृतपूर्वा, सोमरहना)-४			
		(टेपरी, रघुनाथपूर्वा)-५	टेपरीका व्यक्तिहरू होलियाको हजरत सा.व.मा बसेका		
		(सेमरहना, वालुपूर्वा,नयां वस्ती)-६			
		पिप्रहवा-७			
		खडैचा-८			
		खडैचा, कधईपूर्वा, सन्तलिया-९			
		हलबलडोली-१,२,३			
४	वनकट्टी	वनकट्टी-४		गाविस भवन-४, मा.वि.वनकट्टि-४, सामुदायिक भवन	१५ कोठे,५०
		वनकट्टवा-५			
		रमपूर्वा-७			
		कटैहिया, लतपूर्वा-८		लतपूर्वामा पक्क पचान	६० जना सम्म
		राजारामपूर्वा, हलकारापुरवा-९		हलकारापुरवामा पक्क पचान	६० जना सम्म
५	उढरापुर	गिजरा, पुरैना, दशविघा, आठविघा, बाह्र विघा, शान्ति नगर, सल्यानी टोल -२		जनसेवा मा.वि. भवन गिजरा जनकल्याण प्रा.वि. भवन सिमलघारी	१३ कोठे ८ कोठे
६	कम्दी	सिधनवा-१			
		लालपुर-४			
		खटनपुर, लडियाघाट-९			

क्र.सं.	क्षेत्र	बाढी प्रभावित वडा/वस्तीको नाम	विस्थापित पिडितहरू कहाँ बसेका छन्	डुवान पीडितहरूलाई तत्काल राख्न सक्ने सुरक्षित स्थान/वडा	सुरक्षित स्थानको क्षमता
		खजुरागौडि-७, ८		सहिद उ.मा.वि. मिलनचोक-७ सा.वन, छगरहवा	१८ कोठे भवन १८० जना सम्म
७	गंगापुर	सोनवर्षा-१,२,३		पंचायति सा.वन-१,२,३	
		कोदरवेटवा-८		जमुनी नि.मा.वि-७	१५ कोठे भवन
		गंगापुर-९		गंगापुर गाविस नजिक पक्कि मचान-९	
		भोजपुर-६		भोजपुरको जय किशान मा.वि.-६	१४ कोठे भवन
		खल्लादोन्द्रा-४,५			
८	कचनापुर	अम्रहवा,महेन्द्रपुर, टिकुलीपुर-६	अम्रहवामा केही बसेका	सा.वन अम्रहवा	
		टिकुलीपुर-७		सा.वनमा रहेको मन्दिरको डांडामा	
		शम्शेरगंज खल्ला, मटैया, बेलबास-८	शम्शेरगंज खल्लामा केही बसेका	सा.वन	
		राजपुर-९	राजपुरमा केही बसेका	सा.वन	
		हरदेवा-२		सा.वन	
९	मटेहिया	नेवाजीगाउँ-१	नयां वस्ती वडा नं १,२,३को गणपति सा. वनको क्षेत्रमा करीब १०० घर परिवार रहेको ।	गणपति सा. वन- वडा नं. १ देखि ६	
		भगवानपुर-१,२,३		महेन्द्र मा.वि. भवन मटेहिया वडा नं. ६	१२ कोठे
				गाविस भवन मटेहिया वडा नं. ६	४ कोठे
				उपस्वास्थ्य चौकी भवन मटेहिया वडा नं. ६	७ कोठा
				ने.रा.प्रा.वि. जमुनाहा वडा नं. ८	५ कोठे
				ने.रा.प्रा.वि. हुसालपुरवा वडा नं. ७	७ कोठे

आगलागी तथा बाढी पीडित उद्धारमा परिचालित हुने जनशक्तिको बिबरण :

सि.नं.	संस्था	तालिम प्राप्त जनशक्ति	परिचालित हुन सक्ने जनशक्ति	सम्पर्क फोन नम्बर
१	नेपाली सेना	११५	१००० जना	०८१-५६५०५८, ०८१-५६५३००
२	नेपाल प्रहरी	१५	७०० जना	१००
३	सशस्त्र प्रहरी	५०	८०० जना	०८१-५२७२७१, ०८१-५२७२७०
४	नेपाल रेडक्रस सोसाइटी	२७३	५० जना	०८१-५२०१०४, ५२१२५६

बाढी प्रभावित ईलाकाहरूमा पर्ने सुरक्षा निकायका यूनिटहरू :

(क) नेपाली सेना :

सि.नं.	यूनिटको नाम	दर्जा	यूनिट इन्चार्जको नाम	सम्पर्क नं.	एरिया
१	भैरव प्रसाद गण हे.क्वा	प्र.से.	सुर्य बहादुर थापा	९८४०१८५६७६	बाँके जिल्ला
२	नेपाल राष्ट्र बैक, नेपालगंज (भै.प्र.ग.)	सुवदार	दुर्गा प्रसाद श्रेष्ठ	९८४१८६७२६७	
३	भैरव प्रसाद गण, सुरक्षा से.मु.कौशिल्यानगर	सुवेदार	दानेश्वर पोखेल	९८४७४८८२२९	
४	भैरव प्रसाद गण, सुरक्षा से.मु. फुलटेक्रा	सेनानी	प्रचार बहादुर शाही	९८६००६६७९१	
५	भैरव प्रसाद गण, सुरक्षा से.मु. नं. ४ बाहिनी रोड	जमदार	करवीर सिंह ठगुन्ना	९८४९६१७८२३	

(ख) सशस्त्र प्रहरी बल नेपाल :

सि.नं.	यूनिटको नाम	दर्जा	यूनिट इन्चार्जको नाम	सम्पर्क नं.	एरिया
१	स.प्र.बल सि.सु.का.बाँके	स.प्र.उ.	फनेन्द्र पौडेल	९८५१२७२११७	बाँके जिल्ला
२	स.प्र.बल बागेश्वरी गण	स.प्र.उ.	राजेश तन्दुकार	९८५१२७२०४८	
३	स.प्र.बल त्रिपुरा गण	स.प्र.उ.	महेन्द्र विक्रम थापा	९८५१२७२०४९	
४	जिल्ला सुरक्षा बेश नेपालगंज	सप्रनाउ	जिवन भट्टराई	९८५१२५८५१५	
५	स.प्र.बल सुरक्षा बेश कुसुम	सप्रनि	गोविन्द के.शी	९८५१२५८९१३	
६	स.प्र.बल बि.ओ.पि.कटकुईया	सप्रनि	योग बहादुर थापा	९८५१२५९३२१	
७	स.प्र.नि.वि.ओ.पि.कालाबञ्जार	सप्रनि	गंगाराम भट्ट	९८४१८५०६८२	
८	अस्थायी सुरक्षा बेश गंगापुर	सप्रनि	गोविन्द गिरी	९८५१२५८८२१	
९	स.प्र.ब.औद्योगिक सुरक्षा गण, ने.ग.	स.प्र.उ.	शैलेन्द्र भण्डारी	९८५१२७२०५७	

(ग) नेपाल प्रहरी :

सि.नं.	यूनिटको नाम	दर्जा	यूनिट इन्चार्जको नाम	सम्पर्क नं.	एरिया
१	जि.प्र.का.बाँके	प्र.उ.	टेक बहादुर तमाङ्ग	९८५८०५५५५५	बाँके जिल्ला
२	ई.प्र.का.भगवानपुर	प्र.नि.	रञ्जन बहादुर स्वार	९८५८०९०६०४,	मटेहिया, ९८४१६९१९२५
३	ई.प्र.का.धनौली	प्र.नि.	श्रीकृष्ण पौडेल	९८५८०९०९००	बागेश्वरी, सोनपुर, उठरापुर
४	ई.प्र.का.कम्दी	प्र.ना.नि.	पूर्ण चन्द्र खडका	९८४८०६४६३१	कम्दी
५	ई.प्र.का.बनकट्टी	प्र.स.नि.	तिलक शाही	९८५८०९०६१३	बनकट्टी
६	ई.प्र.का.कुसुम	प्र.ना.नि.	पद्म बली	९८५८०९०२८०	खासकुस्मा
७	प्रहरी चौकी गंगापुर	प्र.स.नि.	विर बहादुर पाण्डे	९८५८०९०६२८	गंगापुर
८	प्रहरी चौकी खडैचा	प्र.स.नि.	नर बहादुर वि.क.	९८४४८४०८६२	होलीया
९	प्रहरी चौकी राधापुर	प्र.स.नि.	मोहन कुमार भडेल	९८५८०९०६२०	राधापुर, सितापुर
१०	प्रहरी चौकी रनियापुर	प्र.स.नि.	भद्र बली	९८५८०९०६३१	टिटिहिरीया, रनियापुर
११	अ. प्रहरी चौकी फत्तेपुर (क)	प्र.स.नि.	परबिन खडका	९८४८०३६२४४	फत्तेपुर १-७ सम्म
१२	अ. प्रहरी चौकी सम्भना चोक	प्र.स.नि.	राजेन्द्र बस्नेत	९८०४४९४३००	बनकटवा
१३	अ. प्रहरी पोष्ट फत्तेपुर (ख)	प्र.स.नि.	मोहन के.शी	९८४४८२३५१७	फत्तेपुर ८ र ९
१४	अ. प्रहरी चौकी कचनापुर	प्र.स.नि.	वासुदेव बली	९८५१२९५९९६	कचानापुर २-९

विपद् उद्धारमा संलग्न निकायगत स्रोत साधनको आकलन

निकाय	लाईफ ज्याकेट	स्ट्रेचर	प्राथमिक उपचार बक्स	बाल्टीन, नैति/बेल्टा	सर्च लाइट	डोरी थान	रबर बोट	काठको बोट	ओबिएम	टयूब	सेफ्टी हेलमेट	साईरन	मेगाफोन
नेपाली सेना	१०६	५	४	२३०	२	२००	१		१	१०	३५		५
नेपाल प्रहरी	७१	७		२९	६	१३		६		८	१२		३
सशस्त्र प्रहरी	८५	५	५	६५		३००	१			३			२५
नेपाल रेडक्रस (सबै सामग्री समुदायमा)	११५	२५	८	५०		२५	१			५	१२५	५	२५
जिल्ला प्रशासन का./DEOC	६०	११	१	५७		२०२	२			२०	३०		७
उपलब्ध सामग्री	३६६	४८	१४	४३१	६	७४०	४	६	१	३६	१६७	५	६०
आवश्यक सामग्री	५००	१००	५०	५००	१०	१०००	४	१०	१	१००	१००	२२	६०
नपुग सामग्री	१३४	५२	३६	६९	४	२६०	०	४	०	६४	(६७)	१७	०

मध्यपश्चिम क्षेत्रिय डि.एम.टी. तथा बागेश्वरी गणमा रहेका बाढी विपद् उद्धार सामग्रीहरुको विवरण

सि.नं.	भएको सामग्री	परिमाण	कैफियत
1	लाईफ ज्याकेट	३३ थान	
2	चप्पल	३४ थान	
3	गम बूट	४५ थान	
4	टयूब	१३ थान	
5	टयूब पम्प	१ थान	
6	क्याराविना (सानो साईजको)	६९ थान	
7	प्लाष्टिक जर्किन	१३ थान	
8	मेन डोरी	३०१ मिटर	
9	फिक्स डोरी	३०० मिटर	
10	स्ट्रेचर	३ थान	
11	Rescue Raft	१ थान	
12	Rescue Throw Bag	२० थान	
13	Paddle(Out Filtter Paddle)	५ वटा	
14	Steering Paddle (Guide/Commands Paddle)	५ थान	
15	Saftey Helmets (For Water Rescue)	२० थान	
16	Boat Bag	२ थान	
17	Supper Boat D Ring	४ थान	
18	Boat Handle	१ थान	
19	Life Line Role	१ थान	
20	Hand Pump	१ थान	
21	Life Buoy	१ थान	
22	Rubber Boat	२ थान	
23	Paddle	३ थान	
24	Small Hand Pump (Wind Blower)	१ थान	
25	Search Light	२ थान	
26	Multipurpose Knife	२ थान	
27	Google with mask	१ थान	
28	Wind Blower (Electric)	१ थान	

सि.नं.	भएको सामग्री	परिमाण	कैफियत
29	Throw Bag	२ थान	
30	Rescue suit	१ थान	
31	Head Lamp	२ थान	
32	Search Light	३ थान	
33	Helmet	८ थान	
34	Wetsuit (Full size)	३ थान	
35	Hood	३ थान	
36	Boots	३ जोर	
37	Gloves	३ जोर	
38	Fins	३ थान	
39	Mask	३ थान	
40	Snorkel	३ थान	
41	Back Inflation Diving System	३ थान	
42	Regulator	३ थान	
43	Knives	३ थान	
44	Duffle	३ थान	
45	Steel Tanks	३ थान	
46	Divers Full Face Scuba Dive Mask with Divers Communication units	३ थान	
47	Under Water Communication Accessories (Digital Single Channel	३ थान	
48	Pro valve For Cylinder	३ थान	
49	Pressure Gauge Tube For Breathing	३ थान	
50	Pressure Gauge	३ थान	
51	Communication Set Batteries	३ थान	
52	Air Compressor	१ थान	
53	Divers Kayak	१ थान	
54	Depth Gauge	१ थान	
55	Dry Suit	२ थान	
56	Weight belt and weight	२ थान	
57	Sinker	१ थान	
58	Life Line	२ थान	
59	Armed Bend and Cuopling	१ थान	
60	Manifold Assembly	१ थान	
62	Drivers Backpack	२ थान	
63	Float Marker Buoy	१ थान	
64	Pvc labour gum boot	५० जोर	

Red Cross Consortium- DIPECHO-8 कार्यक्रमबाट प्राप्त खोज तथा उद्धार सामग्रीहरु (जिल्ला प्रशासन कार्यालय परिसरमा अवस्थित)

S.N.	Name of Equipment	Description	Unit	Volume
1.	Rubber boat	12 seat capacity	Pc	2
2.	Paddles		Pc	13
3.	Life Buoy		Pc	3
4.	Climbing rope	100 m roll	Roll	2
5.	Carlson Hand Pump 4"		Pc	1
6.	Life Jackets	Nepal made pfd	Pc	23
7.	Dispensary tents	27.5 m ²	Set	2

S.N.	Name of Equipment	Description	Unit	Volume
8.	Megaphone		Pc	4
9.	Steel box	6*2*2	Pc	3
10.	Carabineer (with lock)		Pc	2
11.	Aluminium ladder		Pc	1
12.	Stretcher		Pc	2
13.	Fire extinguisher 5 kg ABC		Pc	1
14.	Foldable table and chair set	6 people set	Set	1
15.	Hand held search light		Pc	1
16.	First Aid Kit	Big sized	Set	1
17.	Steel Container	8*20 ft	Pc	1

२) आपतकालिन र अस्थायी आवास तथा गैरखाद्य सामग्री:

विषयगत क्षेत्रको नाम : आपतकालिन र अस्थायी आवास तथा गैरखाद्य सामग्री व्यवस्थापन

मुख्य विपद्को किसिम : बाढी, आगलागी, भूकम्प, शितलहर, लु र महामारी

क्षेत्रगत अगुवा : शहरी विकास तथा भवन निर्माण डिभिजन कार्यालय र नेपाल रेडक्रस सोसाइटी बाँके

अनुमानित अवस्था : बाढीबाट १५ हजार परिवार प्रभावित हुनसक्ने मध्ये ४००० परिवार पूर्ण रूपमा प्रभावित हुने पूर्वानुमान गरिएको छ । विगतका विपद्हरूबाट प्रभावित भएका परिवारहरूको तथ्यांकलाई विश्लेषण गर्दा अस्थायी आवास तथा गैरखाद्य सामग्री ४ हजार घरपरिवारलाई सहयोग गर्नुपर्ने पूर्वानुमान गरी यस वर्षको विपद् प्रतिकार्य पूर्वतयारी योजना निर्माण गरिएको छ । विपद्बाट सम्भावित मानवीय असरहरू यस प्रकार रहने छन् ।

- सार्वजनिक पूर्वाधारको क्षति (सडक, पुल, विद्युत् आपूर्ति, सञ्चार) ।
- आवासको अस्थायी क्षति तथा मुख्य रूपमा केटाकेटी, महिला, वृद्धवृद्धा र फरक क्षमता (अपाङ्ग) भएकाहरूको विस्थापन तथा व्यक्तिगत सरसामानहरूमा क्षति ।
- विद्यालय, प्रहरी चौकी तथा स्वास्थ्य केन्द्रहरू, सार्वजनिक भवन, सामुदायिक आश्रय स्थल जस्ता सार्वजनिक संरचनाहरूमा विस्थापित मानिसहरूको बसोवासको लागि दबाव पर्ने ।
- सार्वजनिक स्थानहरूमा अस्थायी आवासको रूपमा उपयोग गरिदा सामुदायिक स्वास्थ्यसम्बन्धी व्यवहारमा चुनौतीहरू हुने देखिन्छ ।

उद्देश्य: अस्थायी आवास तथा गैरखाद्य सामग्री व्यवस्थापन क्षेत्रले संचालन गर्ने विपद् राहत प्रतिकार्य कार्यक्रमको उद्देश्यहरू निम्नानुसार निर्धारण गरिएको छ ।

सामान्य उद्देश्य:

- विपद् प्रभावित व्यक्ति/परिवारहरूका लागि समयमा नै राहत प्रतिकार्य समूहको पहुँच सुनिश्चित गरी गैरखाद्य सामग्रीको उपलब्धता तथा स्थानीय स्तरमा उपलब्ध सुरक्षित स्थलहरूमा अस्थायी आवासको व्यवस्था गरी विपद्को अवस्थाबाट जनजीवन सामान्य बनाउने । सार्वजनिक पूर्वाधारको क्षति (सडक, पुल, विद्युत् आपूर्ति, सञ्चार)

विशिष्ट उद्देश्य:

- विपद्बाट पूर्ण रूपमा प्रभावित हुनसक्ने पूर्वानुमान गरिएका ४००० परिवारलाई तत्काल अस्थायी आवासको व्यवस्था गर्ने र आवश्यकता एवं श्रोतको उपलब्धताको आधारमा गैरखाद्य सामग्री उपलब्ध गराउने ।
- अस्थायी रूपमा सुरक्षित र आरामदायी वासस्थानको लागि उपयुक्त स्थलको पहिचान गरी आवश्यकताका आधारमा विपद्मा परेका व्यक्ति तथा परिवारहरूको पहुँच सुनिश्चित गर्ने । यथासम्भव यस प्रक्रियामा बढीभन्दा बढी समुदाय स्वयंको आत्मनिर्भरता तथा स्वयम व्यवस्थापन (Self-management) लाई समावेश गरिनेछ ।

विषयगत क्षेत्रका सदस्य संस्थाहरुको सम्पर्क विवरण:

सि.नं.	संस्थाको नाम	सम्पर्क विवरण			इमेल
		सम्पर्क व्यक्ति	फोन	मोबाइल नं.	
१	शहरी विकास तथा भवन निर्माण डिभिजन कार्यालय	जयराम चौधरी	५२०२६४	९८५८०२६३८८	Jayaramchaudhary.1c@gmail.com
	नेपाल रेडक्रस सोसाइटी	निरञ्जना मल्ल	५२०१०४	९८५८०२२३०६	niranja.malla@gmail.com
२	जिल्ला समन्वय समिति	मिन व.मल्ल	५२०१२८	९८५८०२५१३५	mbmalla@gmail.com
३	सेभ द चिल्ड्रेन	इन्द्र विलास वराल	५२५७४३	९८५१०८१७३९	indra.bara@savethechildren.org
		रत्नराज ओझा	५२५७४३	९८५८४२०८११	ratna.ojha@savethechildren.org
४	केयर नेपाल	किशोर गन्दर्भ	५४१८७५	९८५१०५२१७७	kishwor.gandharba@care.org
५	आरआरएन	सुरेन्द्र कार्की	५५०५९२	९८४१३५३९७२	yeskarki@gmail.com
६	वेश बाँके	संगिता चौधरी	५२४४५७	९८५८०४०८९४	tharuslnpj@gmail.com
७	एक्सनएड	सरोज पोखरेल	५५११९८, ५५१३६६	९८४८६११४२६	saroj.pokhral@actionaid.org
		प्रेम चौधरी	५५१३६६	९८१६५०८९१०	prembahadur.tharu@actionaid.org
८	बि ग्रुप	राम निवास यादव	५२५३३७	९८५८०२५१२१	ramniwas.beegroupnpj@gmail.com
९	प्लान नेपाल	केशव सुवेदी	५२२००३,	९८४८०२०६१२	keshavraj.subedi@plan-international.org
१०	युनिसेफ	राजेश सारुमगर	५५०००८	९८५११५९१३५	rsmagar@unicef.org
११	आई.एन.एफ.	नरेन्द्र साउद	५२१५९७	९८५८०२०३८९	district.incharge@banke.nepal.inf.org

विपद् प्रतिकार्य योजना

विपद् पश्चातको अवधि	विपद्को अवस्थामा गरिने आपत्कालीन कार्य (विपद्को प्रकृतिमा आधारित)	आपत्कालीन अवस्थामा गरिने पूर्वतयारी कार्य	पूर्वतयारी कार्य सम्बोधन गर्ने श्रोत पहिचान	मुख्य जिम्मेवार निकाय	पूर्वतयारी कार्यका लागि अनुमानित लागत
पहिलो दिन	विपद् प्रभावको सूचना स्थानीय स्वयंसेवकबाट सङ्कलन गर्ने ।	संभावित विपद् जोखिम स्थानमा संचार संयन्त्र स्थापना गर्ने ।	कसुममा स्थापित पानीको सतह मापन केन्द्रमा संचार संयन्त्र स्थापना गरिएको ।	जिल्ला विपद् व्यवस्थापन समिति	००
	जिल्ला विपद् व्यवस्थापन समितिको आकस्मिक बैठकको आयोजना	समितिका सबै सदस्यहरू एवं सरोकारवाला निकायहरूको सर्म्पर्क व्यक्ति चयन र अद्यावधि गर्ने	अभिलेख अद्यावधिक गर्ने ।	जिल्ला विपद् व्यवस्थापन समिति	००
	विपद् प्रतिकार्य समूह सदस्यहरूलाई संचार गर्ने ।	Assessment team members, DDRT, FA प्रशिक्षण प्राप्त स्वयंसेवक अद्यावधिक तथ्यांक राख्ने,	तयारी अवस्थामा रहन संचार गर्ने ।	DUDBC/NRCS	००
दोस्रो दिन	विषयगत क्षेत्रको बैठक गर्ने ।	सदस्यहरूको सर्म्पर्क अद्यावधिक गर्ने	भैसकेको	DUDBC/NRCS	१६,०००
	द्रुत लेखाजोखासम्बन्धी अभिमुखीकरण आयोजना	लेखाजोखा फाराम छपाई तथा विपद् प्रतिकार्य टोली निर्माण गर्ने ।	DDRT समूहलाई तत्कालिन परिस्थिति र विपद्ग्रस्त समुदायको बारेमा अभिमुखीकरण गर्नुपर्ने ।	DUDBC/NRCS	४२,०००
	द्रुत लेखाजोखा टोली परिचालन एवं प्रारम्भिक सूचना संकलन ।	यातायात तथा संचार साधन एवं बन्दोवस्तीका सामग्रीहरूको व्यवस्था	यातायात तथा बन्दोवस्तीका सामग्रीहरू नभएको ।	DUDBC/NRCS	२९४,०००
	प्राप्त सूचनाको विश्लेषण तथा सहायता परिचालन गर्ने ।	तथ्यांक विश्लेषणको लागि क्षेत्र सदस्यहरूको बैठक	क्षेत्र सदस्यहरूको सर्म्पर्कसूची तयार रहेको ।	DUDBC/NRCS	००
	विपद् प्रभावको आधारमा अस्थायी आवासको लागि त्रिपाल र खाना पकाउने भाँडावर्तन तथा उपलब्ध भएसम्म अन्य घरायासी सामग्री वितरण गर्ने ।	प्रभावित परिवारका लागि गैरखाद्य सामग्री मौज्जात गर्ने ।	तत्कालिन अवस्थामा आवासको लागि अतिरिक्त त्रिपाल, गुन्डी एवं भाडावर्तन नभएको ।	DUDBC/NRCS जिल्ला प्रशासन कार्यालय	१८,६०,६५०
पहिलो हप्ता	अस्थायी आवास र गैरखाद्य सामग्री आवश्यकता पहिचानको लागि विस्तृत (घरधुरी) सर्वेक्षण गर्ने ।	सर्वेक्षण टोलीलाई अभिमुखीकरण तथा फाराम छपाई र बन्दोवस्तीका सामग्री व्यवस्थापन गर्ने	DDRT समूहलाई तत्कालिन परिस्थिति र विपद्ग्रस्त समुदायको बारेमा अभिमुखीकरण गर्नुपर्ने ।	DUDBC/NRCS	३६,०००

विपद् पश्चातको अवधि	विपद्को अवस्थामा गरिने आपत्कालीन कार्य (विपद्को प्रकृतिमा आधारित)	आपत्कालीन अवस्थामा गरिने पूर्वतयारी कार्य	पूर्वतयारी कार्य सम्बोधन गर्ने श्रोत पहिचान	मुख्य जिम्मेवार निकाय	पूर्वतयारी कार्यका लागि अनुमानित लागत
	गैरखाद्य सामग्री सेट पूर्ण प्रभावित घरपरिवारलाई वितरण गर्ने ।	वितरण टोली DDRT लाई अभिमुखीकरण एवं सामग्री वितरण	२४१५ सेट गैरखाद्य सामग्री उपलब्ध छ र बाँकी १५८५ सेट सामग्री नपुग ।	नेपाल रेडक्रस सोसाइटी	२,६०,००,०००
पहिलो महिना	अस्थायी आवास व्यवस्थापन र गैरखाद्य सामग्री वितरण कार्य निरन्तरता	वितरण टोली DDRT लाई अभिमुखीकरण	पूर्व सूचना भएका स्वयंसेवक परिचालन गरिने ।	नेपाल रेडक्रस सोसाइटी	००
	प्रयोगको सुचिचिताको लागि अनुगमन	अनुगमन टोलीको व्यवस्था एवं अनुगमन सूची निर्माण	अनुगमन सूची र टोली निर्माण गर्नुपर्ने ।	नेपाल रेडक्रस सोसाइटी र जिल्ला प्रशासन कार्यालय	१२०,०००
दोस्रो महिना	जिल्ला स्थित सरोकारवाला निकायहरू एवं क्षेत्रगत सदस्यहरूको समन्वय तथा पाठ सिकाई कार्यशाला बैठकको आयोजना	विपद् प्रतिकार्य संचालन गर्दा प्राप्त अनुभव एवं राम्रा पक्ष तथा सुधार गर्नुपर्ने सवालहरूको सूचिकृत र बैठक आयोजना गर्ने ।		नेपाल रेडक्रस सोसाइटी र जिल्ला प्रशासन कार्यालय	३५,०००
तेस्रो महिना	विपद् प्रतिकार्यको प्रतिवेदन सबै सरोकारवालाहरूलाई सम्प्रेषण गर्ने	विपद् प्रतिकार्यको विस्तृत अभिलेख संकलन गरी भाषागत एवं तथ्यांक अद्यावधिक गर्ने ।		DUDBC/NRCS	००
जम्मा					१५२,४८,८७५

आवश्यक सामग्री र अनुमानित लागतको विवरण

SN	Commodity/Items	Unit	Qty.	Cost assumed		Available NFRI	Gaps	Cost required (Only gaps)
1	Full kit NFRI	Set	4000	7,500	30,000,000	915	3,085	23,137,500
2	Tarpaulin (partially)	Pcs	500	1,800	7,200,000	330	3,670	6,606,000
Total fund required				37,200,000		-	-	29,743,500
Operational cost @ 10 % of material cost				3,720,000		-	-	3,720,000
Total NFRI/Shelter cluster cost				40,920,000		-	-	33,463,500

उपलब्ध निकायगत राहत सामग्रीहरू

S.N.	Contributing agencies	Commodities			Cash contribution	Human Resources	Remarks
		NFRI Set	Tarpaulin Pcs.	Shelter kit			
1	Nepal Red Cross Society	100	0			50	
2	Save the Children	300	0			3	Including Vehicle support-1
3	Rural Reconstruction Nepal (RRN)	-	0		-	5	Including Vehicle support-1
4	INF Banke	15	-		-	29	Including Vehicle support-1
5	Plan International Nepal	500	-		-	7	Including Vehicle support-1
6	Base Banke	-	-			10	
7	Bheri Environmental Excellence Group (BEE-	-	30		-	15	Mattress 500 pcs, Rope 300 Mtr.
8	Action aid Nepal	-	-		100,000	-	
9	Unicef Nepalgunj		200				
Total available		915	330		100,000	119	
Target		4000	4000				
Gap		3085	3670				

नोट: गैरखाद्य तथा अस्थायी आवास क्षेत्र सदस्य संस्थाहरूको कार्यशैली र कार्यदिश एउटै प्रकृतिको नरहेको हुँदा सबै निकायबाट हाललाई श्रोतको उपलब्धता हुन सकेको छैन । तर विपद्को तत्कालिन अवस्था र प्रभावित क्षेत्र तथा समुदायको आवश्यकताको आधारमा सोही समयमा आपतकालिन राहत सामग्रीहरूको तत्काल व्यवस्थापन नेपाल सरकार, राष्ट्रिय तथा अन्तर्राष्ट्रिय गैरसरकारी संस्थाहरूको सहयोगमा गर्नसक्ने प्रावधान रहेको छ ।

कार्यान्वयन योजना सहितको प्राथमिकता प्राप्त पूर्वतयारी कार्य :

सि.नं.	प्राथमिकता प्राप्त पूर्वतयारी कार्यको सूची	मुख्य जिम्मेवार निकाय	कार्यान्वयन गर्ने तरिका (बैठक, कार्यशाला, तालिम आदि)	समय सिमा (कार्य तालिका)
१.	आपतकालिन आवास र गैरखाद्य सामग्री व्यवस्थापन	DUDBC/NRCS	सरोकारवालाहरू संग समन्वय	विपद पश्चात
२.	लेखाजोखा फाराम छपाई तथा विपद् प्रतिकार्य टोली निर्माण गर्ने ।	DUDBC/NRCS	बैठक	असारको दोस्रो हप्ता
३.	उपयुक्त यातायात तथा संचारका साधन एवं बन्दोवस्तीका सामग्रीहरूको व्यवस्था	DUDBC/NRCS	बैठक, समन्वय	विपद पश्चात तत्कालै
४.	सर्वेक्षण टोलीलाई अभिमुखीकरण तथा फाराम छपाई र बन्दोवस्तीका सामग्री व्यवस्था गर्ने ।	DUDBC/NRCS	अभिमुखीकरण, समन्वय	विपद पश्चात तत्कालै
५.	वितरण टोली DDRT लाई अभिमुखीकरण	DUDBC/NRCS	अभिमुखीकरण	विपद पश्चात
६.	अनुगमन टोलीको व्यवस्था एवं अनुगमन सूची निर्माण	DUDBC/NRCS	बैठक	विपद पश्चात तत्कालै
७.	विपद् प्रतिकार्य संचालन गर्दा प्राप्त अनुभव एवं राम्रा पक्ष तथा सधार गर्नपर्ने	DUDBC/NRCS	कार्यशाला	विपद प्रतिकार्य भईसकेपछि ।
८.	विपद् प्रतिकार्यको विस्तृत अभिलेख संकलन गरी भाषागत एवं तथ्यांक अद्यावधि गर्ने ।	DUDBC/NRCS	छलफल, बैठक तथा प्रतिवेदन लेखन	विपद प्रतिकार्य भईसकेपछि ।

मानवीय सहयोग सम्बन्धी मापदण्ड :

- औशतमा एक परिवारका ६ सदस्यहरूको लागि १२ X १८ फुट साईजको त्रिपाल उपलब्ध छ ।
- प्रति परिवार ६ सदस्यका लागि न्यूनतम एक जोडा कपडा ।
- हरेक परिवारलाई भान्छाको लागि भाँडा ।
- विद्यालय तथा सार्वजनिक स्थलहरूसँग अग्रिम रूपमा नै समझदारी पत्र (MoU) मा दस्तखत भएको हुनुपर्दछ ।
- शिविरका लागि योजना तर्जुमा गर्दा नै सांस्कृतिक तथा सामाजिक मूल्यहरू एवं परिस्थितिलाई ध्यानमा राखिनु पर्दछ ।
- शिविर स्थापना गर्नका लागि विगतमा प्रयोग गरिएका ठाउँहरूको विवरण ।
- स्थानीय सरकार लगायत सरोकारवाला निकाहरूको समन्वयमा शिविरको स्थापना ।

गैरखाद्य राहत सामाग्रीको विवरण

(१ घरमुलीको ६ जनाको परिवारलाई आधार मानेर नेपाल रेड्क्रस सोसाइटीले निम्नानुसारको राहत सामाग्री उपलब्ध गराउने गरेको छ)

सि.नं.	सामाग्री नाम	इकाई	जम्मा
१	त्रिपाल	थान	१
२	कम्बल	थान	२
३	पैन्ट कपडा	मिटर	३.५
४	सर्टको कपडा	मिटर	४
५	छिट कपडा	मिटर	७
६	पाप्लीन कपडा	मिटर	२
७	लेडिज धोती	थान	१
८	मर्दाना धोती	थान	१
९	त्रिपाल तान्ने डोरी प्लास्टिक	थान	१
१०	बाल्टी/ढक्कन	सेट	१
११	भाडा	सेट	१
१२	सामाग्री प्याकिङ्ग बोरी	थान	१

३) खाद्यान्न व्यवस्थापन :

विषयगत क्षेत्रको नाम	: खाद्यान्न व्यवस्थापन
मुख्यविपद्को किसिम	: बाढी, आगलागी, भूकम्प, शितलहर, लु, महामारी
क्षेत्रगत अगुवा	: जिल्ला कृषि विकास कार्यालय

अनुमानित अवस्था: १५००० घरधुरीका करिब ९०००० जनसंख्या प्रभावित हुनसक्ने पूर्वानुमान गरी विपद् राहत प्रतिकार्य योजना २०७४ तयार पारिएको छ । उल्लेखित जनसंख्या मध्ये तत्काल ५०००० कालागि ५ दिनको तयारी खाद्यवस्तु र २४००० लाई १ महिनाको लागि खाद्यान्न सहयोग गर्नुपर्ने गरी योजना गरिएको छ । त्यसैगरी गर्भवती तथा दुध चुसाउने महिलाहरूको लागि विशेष खानाको व्यवस्था गर्नुका बालबालिका, जेष्ठ नागरिक, फरक क्षमता भएका तथा विस्थापितहरू तर्फ पनि सचेत हुनुपर्ने अवस्था रहेको छ । साथै बाढीबाट हुनसक्ने सम्भावित मानवीय असरहरू निम्न बमोजिम रहेका छन् ।

- खाद्य आपूर्तिमा कमी, सहज पहुँचको समस्या, विस्थापन तथा विद्यालयमा खुवाउने कार्यक्रमजस्ता अन्य खाद्यान्न सम्बन्धी कार्यक्रममा अवरोध भएको कारणले गर्दा अस्थायी रूपमा तीव्र खाद्य अभाव ।
- सामाजिक र व्यक्तिगत सम्पत्तिको क्षति, जीविकोपार्जनका अवसरहरूमा असर, बालीनालीको नोक्सानी, पशुधनको क्षति, विपद् सामना गर्ने रणनीति (Coping strategy) मा बाधा आदिका कारणहरूले गर्दा अत्यावधिको उच्च खाद्य असुरक्षा ।

उद्देश्य: माथि उल्लेखित संभावित विपद्को असरको पूर्वानुमान गरिएको तथ्यांकलाई ध्यानमा राखी उक्त अवस्थामा राहत प्रतिकार्य योजना संचालन गर्नको लागि निम्नानुसारका उद्देश्यहरू निर्धारण गरिएको छ ।

सामान्य उद्देश्य:

- प्रभावित व्यक्तिहरूका लागि समयमा नै खाद्यान्नको उपलब्धता तथा खाद्यान्नमा सहज पहुँच सुनिश्चित गरी जीवन बचाउने विपद्को अवस्थाबाट जनजीवनलाई सामान्य बनाउने ।

विशिष्ट उद्देश्य:

- जीवन रक्षा सम्बन्धी रणनीतिहरू (Survival strategies) कालागि आधारभूत आवश्यकता पूर्ति गर्नका निमित्त खाद्य सम्बन्धी पर्याप्त स्रोतहरू उपलब्ध गराउने, यसको फलस्वरूप मानव मर्यादा, पारिवारिक अस्तीत्व, जीविकोपार्जनको सुरक्षा तथा वातावरणमा दीर्घकालीन नकारात्मक असर पर्न नपाओस ।
- प्रभावित पारिवारसँग उपलब्ध स्रोतहरूलाई पुनर्लाभ (Recovery) तथा दीर्घकालीन आयआर्जनका गतिविधिहरूमा लगानी गर्न सक्षम पार्न समुदायलाई उनिहरूको आयको सुरक्षित स्थानान्तरण अथवा प्रतिस्थापन गर्ने अवसर प्रदान गर्ने ।

विषयगत क्षेत्रका सदस्य संस्थाहरूको सम्पर्क विवरण:

क्र.स	कार्यालय	सम्पर्क व्यक्ति	फोन	इमेल
१	जिल्ला प्रशासन कार्यालय	खगेन्द्र पौडेल	९८४१५०२७९३	khagendra@gmail.com
२	नेपाल रेडक्रस सोसाइटी	निरन्जना मल्ल	९८५८०२२३०६	niranjana.malla23@gmail.com
३	जिल्ला समन्वय समिति	हरि प्याकुरेल	९८५८०२०९९६	info@ddcbanke.gov.np
४	जिल्ला कृषि विकास कार्यालय	कृष्ण व.वस्नेत	९८५८०२०४६९	dadobanke@gmail.com
५	नेपाल खाद्य संस्थान	पुर्ण प्रसाद दहाल	०८१ ५५०९०५, ९८४८०४९९२४	nfcnpj@gmail.com
६	नेपालगञ्ज उद्योग व्यापार संघ	नन्दलाल वैश्य	९८४८०२०२०५	nepalgunjchamber@gmail.com
७	विश्व खाद्य कार्यक्रम	जगदीश पन्त	९८४८८६९९५९	Jagdish.pant@wfp.org

८.	NRCS CEHP	कमल बराल	९८५८०२००८५	kbaral@gmail.com
९.	सेभ द चिल्ड्रेन	विरेन्द्र ठगुन्ना	९८५८०२०४३५	Virendra.thagunna@savethechildren
१०.	केयर नेपाल	किशोर गन्दर्भ	९८५१०५२१७७	kishwor2015@gmail.com
११.	वेश बाँके	हरिद्वार चौधरी	९८०२५१०३०१	Hridwar08gmail.com
१२.	एक्सनएड	सरोज पोखरेल	९८४८६११४२६	saroj.pokhral@actionaid.org
१३.	आर.आर.एन.	बिकास चौधरी	९८५८०३४१२४	bikash@rrn.org.np
१४.	बि ग्रुप	राम निवास यादव	९८५८०२५१२१	ramniwas.beegroupnpj@gmail.com
१५.	फियान नेपाल	सुरेश कुमार गौतम	९८५८०२०६४५	sureshkumargautam@gmail.com
१६.	सुआहारा, बाँके	ईन्द्र आउजी	९८०१२४८६००	iauji@hki.org
१७.	प्लान नेपाल	केशव सुवेदी	९८४८०२०६१२	keshavprasad.subedi@plan-international.org

विपद प्रतिकार्य योजना

विपद् पश्चातको अवधि	विपद्को अवस्थामा गरिने आपतकालीन कार्य (विपद्को प्रकृतिमा आधारित)	आपतकालीन अवस्था संबोधन गरिने पूर्वतयारी कार्यहरु	पूर्वतयारी कार्य संबोधन गर्न नपुग श्रोतको पहिचान	मुख्य जिम्मेवार निकाय	पूर्वतयारी कार्यका लागि अनुमानित लागत
पहिलो दिन	बाढी प्रभावको सूचना सँकलन गर्ने ।	संभावित बाढी जोखिम स्थानमा सूचना संयन्त्र स्थापना गर्ने । कसुम स्थित गेजरिडरसँग समन्वय गर्ने	कुसुममा स्थापित पानीको सतह मापन केन्द्रमा संचार संयन्त्र स्थापना गरिएको ।	जिल्ला विपद् व्यवस्थापन समिति, DEOC	००
	जिल्ला विपद् व्यवस्थापन समितिको आकस्मिक बैठकको आयोजना गर्ने ।	समितिका सबै सदस्यहरु एवं सरोकारवाला निकायहरुको सर्म्पर्क व्यक्ति चयन र अद्यावधिक गर्ने ।	गरि सकिएको	जिल्ला विपद् व्यवस्थापन समिति, DEOC	००
	विपद् प्रतिकार्यमा परिचालन हुने स्वयंसेवक तथा कर्मचारीहरुलाई संचार गर्ने ।	Assessment team members, DDRT, FA प्रशिक्षण प्राप्त स्वयंसेवकहरुको अद्यावधिक तथ्यांक राख्ने,	गरी सकिएको	नेपाल रेडक्रस सोसाइटी	००
दोस्रो दिन	खाद्य सुरक्षा क्षेत्रगत समितिको बैठक गरी तत्कालिन अवस्थाको विश्लेषण गर्ने र आवश्यकता पहिचान गर्ने ।	सबै क्षेत्र सदस्यहरुको द्रुत संचार सम्पर्क अद्यावधि गर्ने ।	सबै क्षेत्रगत सदस्यहरुको सम्पर्क ठेगाना अद्यावधि रहेको ।	नेपाल रेडक्रस सोसाइटी	१६,०००
	द्रुत लेखाजोखा सम्बन्धी अभिमुखीकरण आयोजना	लेखाजोखा फाराम छपाई तथा विपद् सर्वेक्षण समूहको सूची अद्यावधि राख्ने	लेखाजोखा फाराम छपाईको लागि श्रोतको आवश्यकता तथा लेखाजोखा समूहको अभिमुखीकरण ।	नेपाल रेडक्रस सोसाइटी	११०,०००
	द्रुत लेखाजोखा टोली परिचालन गरी प्रारम्भिक सूचना संकलन ।	उपयुक्त यातायात तथा संचारका साधनहरुको व्यवस्था	श्रोत उपलब्ध नभएको ।	नेपाल रेडक्रस सोसाइटी	५७०,०००
	प्राप्त सूचनाको विश्लेषण एवं तयारी खाद्यवस्तु व्यवस्थापन र वितरण	अनुमानित संख्यामा तयारी खाद्यवस्तु संभावित प्रभावित समुदायमा पूर्वतयारी स्वरुप मौज्दात गर्ने	श्रोत उपलब्ध नभएको ।	नेपाल रेडक्रस सोसाइटी	४९,७६,०००
पहिलो हप्ता	नियमित खाद्य सामग्री आवश्यकताको पहिचानको लागि विस्तृत (घरधुरी) सर्वेक्षण	सर्वेक्षण टोलीलाई अभिमुखीकरण तथा फाराम छपाई एवं बन्दोवस्तीका सामग्री तयारी गर्ने	श्रोत उपलब्ध नभएको ।	नेपाल रेडक्रस सोसाइटी	४५०,०००
	तत्कालिन अवस्था अद्यावधिक गर्न क्षेत्र सदस्यहरुको बैठक गर्ने, आवश्यकता अनुसार सूचना संप्रेषण गर्ने ।	सूचना संप्रेषणको लागि मुख्य जिम्मेवार व्यक्ति निर्धारण गर्ने ।		जिल्ला प्रशासन कार्यालय	

विपद् पश्चातको अवधि	विपद्को अवस्थामा गरिने आपतकालीन कार्य (विपद्को प्रकृतिमा आधारित)	आपतकालीन अवस्था संबोधन गरिने पूर्वतयारी कार्यहरू	पूर्वतयारी कार्य संबोधन गर्न नपुग श्रोतको पहिचान	मुख्य जिम्मेवार निकाय	पूर्वतयारी कार्यका लागि अनुमानित लागत
	खाद्य सामग्री वितरण टोली अभिमुखीकरण	वितरण टोली (DDRT)लाई अभिमुखीकरण	श्रोत उपलब्ध नभएको ।	नेपाल रेडक्रस सोसाइटी	
	खाद्य सामग्री वितरण	खाद्यान्न व्यवस्थापन गर्नुपर्ने	खाद्य सामग्रीको लागि श्रोत उपलब्ध नभएको ।	नेपाल रेडक्रस सोसाइटी	
दोस्रो हप्ता	परिवर्तित अवस्थाको अद्यावधिक गर्न क्षेत्र सदस्यहरूको बैठक गर्ने, आवश्यकता अनुसार सूचना संप्रेषण र स्रोतको व्यवस्था गर्ने ।	क्षेत्रका सदस्यहरूको सूचनाहरू अद्यावधिक गर्ने ।		जिल्ला प्रशासन कार्यालय	
	खाद्य सामग्री वितरण र उपभोग गरेको सुचिश्चिताको लागि अनुगमन	अनुगमन टोलीको एकिन गर्ने ।	गरिएको छैन ।	जिल्ला प्रशासन कार्यालय	
पहिलो महिना	खाद्यान्न वितरणको समिक्षा बैठक र अवस्थाको अद्यावधि ।	क्षेत्रगत अगुवा र सरोकारवाला निकायहरूसंग समन्वय र बैठकको योजना गर्ने		जिल्ला प्रशासन कार्यालय	
	सवै सरोकारवालाहरूलाई प्रतिवेदन संप्रेषण ।	प्रतिवेदनको लागि मुख्यव्यक्ति चयन ।		जिल्ला प्रशासन कार्यालय	
दोस्रो महिना	जिल्ला स्थित सरोकारवाला निकायहरू एवं क्षेत्रगत सदस्यहरूको समन्वय तथा पाठ सिकाई कार्यशाला बैठकको आयोजना	विपद् प्रतिकार्य संचालनगर्दा प्राप्त अनुभव एवं राम्रा पक्ष तथा सुधार गर्नुपर्ने सवालहरूको सूचिकृत गर्ने र कार्यशाला स्थलको छनौट	स्रोतको पहिचाननभएको ।	जिल्ला विपद् व्यवस्थापन समिति र नेपाल रेडक्रस सोसाइटी	
तेस्रो महिना	विपद् प्रतिकार्यको प्रतिवेदन सवै सरोकारवालाहरूलाई संप्रेषण गर्ने	विपद् प्रतिकार्यको विस्तृत अभिलेखन र सम्प्रेषण		नेपाल रेडक्रस सोसाइटी	
जम्मा					₹.९४१७५९०

अनुमानित लागत (१५००० घर परिवारको ९०००० जनसंख्यालाई ५ दिनको तयारी खाना)

S N	Commodity/Items	Unit	Pop.	Days	Req. Qty/Day	Req. Qty	Cost assumed		Available Resource	Gaps	Cost required
							Rate	Amount			(Only gaps)
1	Bitten rice	Kg.	90000	5	0.2	90000	75	6,750,000	0	6,750,000	6,750,000
2	Noodls (waiwai)	Pkt.	90000	5	1	450000	20	9,000,000	0	9,000,000	9,000,000
3	Biscuit	Pkt.	90000	5	1	450000	12	5,400,000	0	5,400,000	5,400,000
4	Suger	Kg.	90000	5	0.025	11250	90	1,012,500	0	1,012,500	1,012,500
5	Salt	Kg.	90000	5	0.007	3150	20	63,000	0	63,000	63,000
Total fund required :								22,225,500		22,225,500	22,225,500
Operational cost @ 10% (about) :								111275		111275	111275
Total cost :								222143725	DDMC	10000000	122143725

अनुमानित लागत (१५००० घर परिवारको ९०००० जनसंख्यालाई १५ दिनको नियमित खाना)

S N	Commodity/Items	Unit	Pop.	Days	Req. Qty/Day	Req. Qty	Cost assumed		Available resources	Gaps	Cost required
							Rate	Amount			(Only gaps)
1	Rice	Kg.	90000	15	0.41	553500	56	30,996,000.00	0	30,996,000.00	30,996,000.00
2	pulse	Kg.	90000	15	0.06	81000	232	18,792,000.00	0	18,792,000.00	18,792,000.00
3	cooking oil	Ltr.	90000	15	0.03	40500	207	8,383,500.00	0	8,383,500.00	8,383,500.00
4	Salt	Kg.	90000	15	0.007	9450	20	189,000.00	0	189,000.00	189,000.00
Total fund required :								58,360,500.00	0	58,360,500.00	58,360,500.00
Operational cost @ 10% (about) :								5,836,050.00	0	5,836,050.00	5,836,050.00
Total cost :								64,196,550.00	0	64,196,550.00	64,196,550.00

निकायगत स्रोत साधनको आंकलन :

खाद्य सुरक्षा क्षेत्र सदस्य निकायहरुबाट स्रोतको उपलब्धता नभएको तर विपद् पश्चात प्रभावित समुदाय र संख्याको आधारमा तत्कालिन अवस्थामा अपिल गरी स्रोतको व्यवस्था गर्न सक्ने प्रतिबद्धता क्षेत्र सदस्यहरुबाट प्राप्त भएको छ ।

कार्यान्वयन योजना सहितको प्राथमिकताप्राप्तपूर्वतयारी कार्य :

(दुवै अवस्थामा लागू हुने-विपद्को प्रकृतिमा आधारित प्रतिकार्य योजना तथा पूर्वतयारी योजना)

सि.नं.	प्राथमिकता प्राप्त पूर्वतयारी कार्यको सूची	मुख्य जिम्मेवार निकाय	कार्यान्वयन गर्ने तरिका (वैठक, कार्यशाला, तालिम आदि)	समय सिमा (कार्य तालिका)
१.	लेखाजोखा फाराम छपाई तथा विपद् सर्वेक्षण समूहको सूची अद्यावधि राख्ने ।	नेपाल रेडक्रस सोसाइटी	सर्वेक्षण समूह सदस्यको नामावली छनौट	अषाढ २०७५
२.	उपयुक्त यातायात तथा संचारका साधनहरूको व्यवस्था	जिल्ला प्रशासन कार्यालय	समन्वय तथा छलफल	अषाढ २०७५
३.	अनुमानित संख्यामा तयारी खाद्यवस्तु संभावित प्रभावित समुदायमा मौज्जात गर्ने ।	जिल्ला प्रशासन कार्यालय, जि.आ.का.सँ.केन्द्र	वैठक	अषाढ मसान्त २०७५
४.	सर्वेक्षण टोलीलाई अभिमुखीकरण तथा फाराम छपाई एवं बन्दोवस्तीका सामग्री तयारी गर्ने	नेपाल रेडक्रस सोसाइटी, जि.आ.का.सँ.केन्द्र	अभिमुखीकरण	श्रावण पहिलो हप्ता २०७५
५.	सूचना संप्रेषणको लागि मुख्य जिम्मेवार व्यक्ति निर्धारण गर्ने	जिल्ला प्रशासन कार्यालय	आन्तरिक समन्वय	अषाढ मसान्त २०७५
६.	अनुगमन टोलीको एकिकन गर्ने	जिल्ला प्रशासन कार्यालय	वैठक तथा छलफल	अषाढ मसान्त २०७५
७.	प्रतिवेदनकोलागि मुख्य व्यक्तिको चयन ।	जिल्ला प्रशासन कार्यालय	आन्तरिक समन्वय	अषाढ मसान्त २०७५
८.	विपद् प्रतिकार्य संचालन गर्दा प्राप्त अनुभव एवं राम्रा पक्ष तथा सुधार गर्नुपर्ने सवालहरूको सूचिकृत गरी कार्यशालाको आयोजना ।	जिल्ला प्रशासन कार्यालय	पत्राचार तथा टेलिफोन र गोष्ठीको आयोजना	आश्विन/कात्तिक २०७५
९.	विपद् प्रतिकार्यको विस्तृत अभिलेखन तथा सूचना संकलनको लागि मुख्य व्यक्ति तथा निकायको चयन ।	जिल्ला प्रशासन कार्यालय	प्रतिवेदन लेखन	अषाढ मसान्त २०७५

मानवीय सहयोग मापदण्ड : प्रभावितहरूको पहुँच निम्न वस्तुमा हुनेछ :

- प्रति व्यक्ति प्रति दिन न्यूनतम २,१०० क्यालोरी प्राप्तहुने गरी खाद्यान्न,
- प्रभावित मानिसहरूका लागि उपलब्ध भएका र पहुँच योग्य खाद्यपदार्थमा परिपूरक (complementary) रूपमा एक अथवा दुई खाद्य वस्तुहरू उपलब्ध गराउने,
- निश्चित समूहका व्यक्तिहरूका (बालबालिका, एच.आई.भी.भएका, कुपोषित आदि) लागि उनिहरूको आवश्यकतालाई पूरा गर्न सामान्य खाद्यान्नका अतिरिक्त परिपूरक खाद्यान्नको व्यवस्था ।

खाद्यान्न परिमाण निम्न बमोजिम हुनेछ:

- (१) चामल : प्रति दिन प्रति व्यक्ति ४९० ग्राम,
- (२) दाल : प्रति दिन प्रति व्यक्ति ६० ग्राम,
- (३) वनस्पति तेल : प्रति दिन प्रति व्यक्ति ३० मि.लि. र
- (४) नुन : प्रति दिन प्रति व्यक्ति ७.५ ग्राम ।
- (५) पौष्टिक आहार : ५० ग्राम

- स्थानीय परिस्थिति बमोजिम खाद्यान्नको परिमाण निर्धारित गर्न सकिनेछ, तर शुरुमा पारिवारिक आधारमा गरिने वितरण र अन्तिम लेखाजोखाबाट प्राप्त तथ्याङ्कको आधारमा वितरण गरिनु पर्दछ ।

४) कृषि तथा जीविकोपार्जन

विषयगत क्षेत्रको नाम	: कृषि तथा जीविकोपार्जन
मुख्य विपद्को किसिम	: बाढी, आगलागी, भूकम्प, सितलहर, लु, महामारी
क्षेत्रगत अगुवा	: जिल्ला कृषि विकास कार्यालय

विषयगत उद्देश्य:

- बाढीले नोक्सान पुऱ्याए पश्चात खेती प्रणालीमा सुधार ल्याउन मौसम अनूसारको बैकल्पिक बाली लगाई जग्गामा (सिंचाईको भौतिक पूर्वाधार भएको क्षेत्रफलमा) उत्पादनको दिगोपना कायम गर्ने ।

क्षति हुन सक्ने पुर्वानुमान गरिएका गाउँपालिकाहरु :

- राप्तीसोनारी गाउँपालिका (बैजापुर-४, विनौना-५, फत्तेपुर-७, खासकुशमा-१, कचनापुर-२,
- नरैनापुर गाउँपालिका (गंगापुर-६, मटेहिया-५)
- डुडुवा गाउँपालिका (होलिया-१, बेतहनी-२, कम्दी ४ र ९)
- कोहलपुर नगरपालिका रभेना,
- बैजनाथ गाउँपालिका बनकटवा-५
- खजुरा गाउँपालिका उढरापुर ५ र ६
- नेपालगंज उपमहानगरपालिका ।

अनुमानित अवस्था: १५००० घरधुरीका करिब ९०००० जनसंख्या प्रभावित हुनसक्ने पुर्वानुमान गरी विपद् राहत प्रतिकार्य योजना २०७५ तैयार पारिएको छ । उल्लेखित जनसंख्या मध्ये तत्काल ९०००० कालागि ५ दिनको तैयारी खाद्यवस्तु र ९०००० लाई नै १५ दिनको खाद्यान्न सहयोग गर्नुपर्ने गरी योजना गरिएको छ । त्यसैगरी गर्भवती तथा दुध चुसाउने महिलाहरुको लागि विशेष खानाको व्यवस्था गर्नुका बालबालिका, जेष्ठ नागरिक, फरक क्षमता भएका तथा विस्थापितहरु तर्फ पनि सचेत हुनुपर्ने अवस्था रहेको छ । साथै बाढीबाट हुनसक्ने सम्भावित मानवीय असरहरु निम्न बमोजिम रहेका छन् ।

- खाद्य आपूर्तिमा कमी, सहज पहुँचको समस्या, विस्थापन तथा विद्यालयमा खुवाउने कार्यक्रमजस्ता अन्य खाद्यान्न सम्बन्धी कार्यक्रममा अवरोध भएको कारणले गर्दा अस्थायी रूपमा तीव्र खाद्य अभाव ।
- सामाजिक र ब्यक्तिगत सम्पत्तिको क्षति, जीविकोपार्जनका अवसरहरुमा असर, बालीनालीको नोक्सानी, पशुधनको क्षति, विपद् सामना गर्ने रणनीति (coping strategy) मा बाधा आदिका कारणहरुले गर्दा अत्यावधिको उच्च खाद्य असुरक्षा ।

उद्देश्य: माथिउल्लेखित संभावित विपद्को असरको पुर्वानुमान गरिएको तथ्यांकलाई ध्यानमा राखी उक्त अवस्थामा राहतप्रतिकार्य योजना संचालन गर्नको लागि निम्नानुसारका उद्देश्यहरु निर्धारण गरिएको छ ।

सामान्य उद्देश्य:

- प्रभावित व्यक्तिहरुका लागि समयमा नै खाद्यान्नको उपलब्धता तथा खाद्यान्नमा सहज पहुँच सुनिश्चित गरी जीवन बचाउने विपद्को अवस्थाबाट जनजीवनलाई सामान्य बनाउने ।

विशिष्ट उद्देश्य:

- जीवन रक्षासम्बन्धी रणनीतिहरु (survival strategies) कालागि आधारभूत आवश्यकता पूर्ति गर्नका निमित्त खाद्य सम्बन्धी पर्याप्त स्रोतहरु उपलब्ध गराउने, ससको फलस्वरूप मानव मर्यादा, पारिवारिक अस्तीत्व, जीविकोपार्जनको सुरक्षा तथा वातावरणमा दीर्घकालीन नकारात्मक असर पर्न नपाओस ।
- प्रभावित पारिवारसँग उपलब्ध स्रोतहरुलाई पुनर्लाभ (recovery) तथा दीर्घकालीन आयआर्जनका गतिविधिहरुमा लगानीगर्न सक्षमपार्न समुदायलाई उनिहरुको आयको सुरक्षित स्थानान्तरण अथवा प्रतिस्थापनगर्ने अवसर प्रदानगर्ने ।

विषयगत क्षेत्रका सदस्य संस्थाहरुको सम्पर्क विवरण:

सि. नं.	संस्थाको नाम	सम्पर्क विवरण			अन्य
		सम्पर्क व्यक्ति	फोन	इमेल	
१८.	जिल्ला प्रशासन कार्यालय	खगेन्द्र पौडेल	९८४१५०२७१३	paudelkha26@gmail.com	
१९.	जिल्ला आपतकालिन कार्य संचालन केन्द्र	गौरीलाल बुढाथोकी	९८५८०२७५५१	gauribc@gmail.com,	
२०.	नेपाल रेडक्रस सोसाइटी	निरन्जना मल्ल	९८५८०२२३०६	niranjana.malla23@gmail.com	
२१.	जिल्ला समन्वय समिति	मिन बहादुर मल्ल	९८५८०२५१३५		
२२.	कृषि विकास कार्यालय	कृष्ण बहादुर बस्नेत	९८५८०२०४६१	dadobanke@gmail.com	
२३.	नेपाल खाद्य संस्थान	पुर्ण प्रसाद दहाल	०८१ ५५०१०५, ९८४८०४९९२४	nfcnpj@gmail.com	
२४.	नेपालगञ्ज उद्योग ब्यापार संघ	अजय सिंह सिजापति नन्द लाल बैश्य	९८४८०२५३३३ ९८५८०२१२०५	nepalgunichamber@gmail.com	
२५.	विश्व खाद्य कार्यक्रम	जगदीश पन्त	९८४८८६१९५१	Jagdish.pant@wfp.org	
२६.	स्वीस रेडक्रस	कमल बराल	९८५८०२००८५	kbaral@gmail.com	
२७.	युनिसेफ	राजेश सारुमगर	९८५११५९१३५	rsmagar@unicef.org	
२८.	सेभ द चिल्ड्रेन	ईन्द्र विलास बराल	९८५१०८१७३	indra.baral@savethechildren.org	
२९.	केयर नेपाल	किशोर गन्दर्भ	९८५१०५२१७७	kishwor.gandharba@care.org	
३०.	वेश बाँके	हरिद्वार चौधरी	९८०२५१०३०१	Hridwar08gmail.com	
३१.	एक्सनएड	सरोज पोखरेल	९८४८६११४२६	saroj.pokharel@actionaid.org	
३२.	आर. आर. एन.	विकास चौधरी	९८५८०३४१२४	bikash@rrn.org.np	
३३.	बि ग्रुप	राम निवास यादव	९८५८०२५१२१	Sharma.mrprakash@gmail.com	
३४.	फियान नेपाल	सुरेश कुमार गौतम	९८५८०२०६४५	sureshkumargautam@gmail.com	
३५.	सुआहारा, बाँके	ईन्द्र आउजी	९८०१२४८६००	iauji@hki.org	
३६.	प्लान नेपाल	केशव सुवेदी	९८४८०२०६१२	keshav_prasad.subedi@plan-international.org	

विपद प्रतिकार्य योजना

विपदपश्चातको अवधि	विपदको अवस्थामा गरीने आपतकालीनकार्य (विपदको प्रकृतिमा आधारित)	आपतकालीनअवस्था संबोधन गरीने पूर्वतयारी कार्यहरु	पूर्वतयारी कार्य संबोधनगर्न नपुगश्रोतको पहिचान	मुख्यजिम्मेवार निकाय	पूर्वतयारी कार्यकालागिअनुमानितलागत
पहिलो दिन	बाढी प्रभावको सूचनाकुसुम स्थित स्थानीय स्वयंसेवकहरुबाट सङ्कलनगर्ने ।	संभावित बाढी जोखिम स्थानमा सूचना संयन्त्र स्थापनागर्ने ।	कुसुममा स्थापितपानीको सतहमापन केन्द्रमा संचार संयन्त्र स्थापनागरिएको ।	जिल्लाविपद् व्यवस्थापन समिति	००
	जिल्लाविपद् व्यवस्थापन समितिको आकस्मिक बैठकको आयोजनागर्ने ।	समितिका सबै सदस्यहरु एवं सरोकारवालानिकायहरुको संपर्क ब्यक्तिचयन र अद्यावधिगर्ने	गरि सकिएको	जिल्लाविपद् व्यवस्थापन समिति	००
	विपद् प्रतिकार्यमा परिचालनहुने स्वयंसेवकतथाकर्मचारीहरुलाई संचार गर्ने ।	Assessment team members, DDRT, FA प्रशिक्षण प्राप्त स्वयंसेवकहरुको अद्यावधिकतथ्यांक राख्ने,	गरी सकिएको	नेपाल रेडक्रस सोसाइटी	००
दोस्रो दिन	खाद्य सुरक्षा क्षेत्रगत समितिको बैठक गरी तत्कालिनअवस्थाको विश्लेषण गर्ने र आवश्यकतापहिचानगर्ने ।	सबै क्षेत्र सदस्यहरुको द्रुत संचार सम्पर्क अद्यावधिगर्ने ।	सबै क्षेत्रगत सदस्यहरुको सम्पर्क ठेगानाअद्यावधि रहेको ।	नेपाल रेडक्रस सोसाइटी	१६,०००
	द्रुत लेखाजोखासम्बन्धीअभिमुखीकरण आयोजना	लेखाजोखाफाराम छपाई तथाविपद् सर्वेक्षण समूहको सूचीअद्यावधि राख्ने	लेखाजोखा फाराम छपाईकोलागि श्रोतको आवश्यकतातथा लेखाजोखा समूहको अभिमुखीकरण ।	नेपाल रेडक्रस सोसाइटी	११०,०००
	द्रुत लेखाजोखा टोली परिचालन गरी प्रारम्भिक सूचना संकलन ।	उपयुक्तयातायाततथा संचारका साधनहरुको व्यवस्था	श्रोत उपलब्ध नभएको ।	नेपाल रेडक्रस सोसाइटी	५७०,०००
	प्राप्त सूचनाको विश्लेषण एवं तयारी खाद्यवस्तु व्यवस्थापन र वितरण	अनुमानित संख्यामातयारी खाद्यवस्तु संभावितप्रभावित समुदायमापूर्वतयारी स्वरुपमौज्दातगर्ने	श्रोतउपलब्ध नभएको ।	नेपाल रेडक्रस सोसाइटी	४१,७६,०००
पहिलो हप्ता	नियमितखाद्य सामग्रीआवश्यकताको पहिचानको लागिविस्तृत (घरघुरी) सर्वेक्षण	सर्वेक्षण टोलीलाई अभिमुखीकरण तथाफाराम छपाई एवं बन्दोवस्तीका सामग्रीतयारी गर्ने	श्रोत उपलब्ध नभएको ।	नेपाल रेडक्रस सोसाइटी	४५०,०००
	तत्कालिनअवस्थाअद्यावधिकगर्न क्षेत्र सदस्यहरुको बैठक गर्ने, आवश्यकताअनुसार सूचना संप्रेषण गर्ने ।	सूचना संप्रेषणको लागिमुख्यजिम्मेवार ब्यक्तिनिर्धारण गर्ने ।		जिल्लाप्रशासनकार्यालय	
	खाद्य सामग्रीवितरण टोलीअभिमुखीकरण	वितरण टोली(DDRT)लाई	श्रोत उपलब्ध नभएको ।	नेपाल रेडक्रस सोसाइटी	

विपद्पश्चातको अवधि	विपद्को अवस्थामा गरीने आपतकालीनकार्य (विपद्को प्रकृतिमा आधारित)	आपतकालीनअवस्था संबोधन गरीने पूर्वतयारी कार्यहरु	पूर्वतयारी कार्य संबोधनगर्न नपुगश्रोतको पहिचान	मुख्यजिम्मेवार निकाय	पूर्वतयारी कार्यकालागिअनुमानितलागत
		अभिमुखीकरण			
	खाद्य सामग्रीवितरण	खाद्यान्नव्यवस्थापनगर्नुपर्ने	खाद्य सामग्रीको लागिश्रोत उपलब्धनभएको ।	नेपाल रेडक्रस सोसाइटी	
दोस्रो हप्ता	परिवर्तित अवस्थाको अद्यावधिकगर्न क्षेत्र सदस्यहरुको बैठक गर्ने, आवश्यकताअनुसार सूचना संप्रेषण र स्रोतको व्यवस्थागर्ने ।	क्षेत्रका सदस्यहरुको सूचनाहरु अद्यावधिकगर्ने ।		जिल्ला प्रशासन कार्यालय	
	खाद्य सामग्रीवितरण र उपभोग गरेको सूचिश्चिताको लागिअनुगमन	अनुगमन टोलीको एकिनगर्ने ।	गरिएको छैन ।	जिल्ला प्रशासन कार्यालय	
पहिलो महिना	खाद्यान्नवितरणको समिक्षा बैठक र अवस्थाको अद्यावधि ।	सबै क्षेत्रगतअगुवा र सरोकारवालानिकायहरूसँग समन्वय र बैठकको योजनागर्ने		जिल्ला प्रशासन कार्यालय	
	सबै सरोकारवालाहरुलाईप्रतिवेदन संप्रेषण ।	प्रतिवेदनको लागिमुख्यव्यक्तिचयन ।		जिल्ला प्रशासन कार्यालय	
दोस्रो महिना	जिल्ला स्थित सरोकारवालानिकायहरु एवं क्षेत्रगत सदस्यहरुको समन्वयतथा पाठ सिकाई कार्यशाला बैठकको आयोजना	विपद् प्रतिकार्य संचालनगर्दा प्राप्तअनुभवएवं राम्रापक्षतथा सुधार गर्नुपर्ने सवालहरुको सूचिकृत गर्ने र कार्यशाला स्थलको छनौट	स्रोतको पहिचाननभएको ।	जिल्ला विपद् व्यवस्थापन समिति र नेपाल रेडक्रस सोसाइटी	
तेस्रो महिना	विपद् प्रतिकार्यको प्रतिवेदन सबै सरोकारवालाहरुलाई संप्रेषण गर्ने	विपद् प्रतिकार्यको विस्तृत अभिलेखन र सम्प्रेषण		नेपाल रेडक्रस सोसाइटी	

निकायगत स्रोत साधनको आंकलन: खाद्य सुरक्षा क्षेत्र सदस्यनिकायहरु कुनै बाट पनि स्रोतको उपलब्धतानभएको । तर विपद्पश्चातप्रभावित समुदाय र संख्याको आधारमातत्कालिनअवस्थामाअपिल गरी श्रोतको व्यवस्थागर्नसक्ने प्रतिबद्धता क्षेत्र सदस्यहरुबाट प्राप्तभएको छ ।

कार्यान्वयन योजना सहितको प्राथमिकताप्राप्तपूर्वतयारी कार्य
(दुवै अवस्थामालागू हुने-विपद्को प्रकृतिमाआधारित प्रतिकार्य योजनातथापूर्वतयारी योजना)

सि.नं.	प्राथमिकता प्राप्त पूर्वतयारी कार्यको सूची	मुख्य जिम्मेवार निकाय	कार्यान्वयन गर्ने तरिका (बैठक, कार्यशाला, तालिमआदि)	समय सिमा (कार्य तालिका)
१.	लेखाजोखा फाराम छपाई तथाविपद् सर्वेक्षण समूहको सूचीअद्यावधि राख्ने ।	नेपाल रेडक्रस सोसाइटी	सर्वेक्षण समूह सदस्यको नामावली छनौट	अषाढ मसान्त २०७५
२.	उपयुक्त यातायात तथा संचारका साधनहरुको व्यवस्था	जिल्ला प्रशासन कार्यालय	समन्वय तथा छलफल	अषाढ मसान्त २०७५

३.	अनुमानित संख्यामा तयारी खाद्यवस्तु संभावित प्रभावित समुदायमा मौज्जात गर्ने ।	जिल्ला प्रशासन कार्यालय	बैठक	अषाढ मसान्त २०७५
४.	सर्वेक्षण टोलीलाई अभिमुखीकरण तथा फाराम छपाई एवं बन्दोवस्तीका सामग्री तयारी गर्ने	नेपाल रेडक्रस सोसाइटी	अभिमुखीकरण	श्रावण पहिलो हप्ता २०७५
५.	सूचना संप्रेषणको लागि मुख्य जिम्मेवार व्यक्ति निर्धारण गर्ने	जिल्ला प्रशासन कार्यालय	आन्तरिक समन्वय	अषाढ मसान्त २०७५
६.	अनुगमन टोलीको एकिन गर्ने	जिल्ला प्रशासन कार्यालय	बैठक तथा छलफल	अषाढ मसान्त २०७५
७.	प्रतिवेदनको लागि मुख्य व्यक्तिको चयन ।	जिल्ला प्रशासन कार्यालय	आन्तरिक समन्वय	अषाढ मसान्त २०७५
८.	विपद् प्रतिकार्य संचालन गर्दा प्राप्त अनुभव एवं राम्रा पक्ष तथा सुधार गर्नुपर्ने सवालहरुको सूचिकृत गरी कार्यशालाको आयोजना ।	जिल्ला प्रशासन कार्यालय	पत्राचार तथा टेलिफोन र गोष्ठीको आयोजना	आश्विन/कात्तिक २०७५
९.	विपद् प्रतिकार्यको विस्तृत अभिलेखन तथा सूचना संकलनको लागि मुख्य व्यक्ति तथा निकायको चयन ।	जिल्ला प्रशासन कार्यालय	प्रतिवेदन लेखन	अषाढ मसान्त २०७५

मानवीय सहयोग मापदण्ड:

प्रभावितहरुको पहुँच निम्न वस्तुमा हुनेछ: (१) प्रति व्यक्ति प्रति दिन न्यूनतम २,१०० क्यालोरी प्राप्तहुने गरी खाद्यान्न, (२) प्रभावित मानिसहरुकालागि उपलब्ध भएका र पहुँच योग्य खाद्यपदार्थमा परिपूरक (complementary) रूपमा एक अथवा दुई खाद्य वस्तुहरु उपलब्ध गराउने । (३) निश्चित समूहका व्यक्तिहरुका (सानाबालबालिका, एच्आईभीभएका, कुपोषित व्यक्तिहरु आदि) लागि उनिहरुको आवश्यकतालाई पूरा गर्न सामान्य रासनका अतिरिक्त परिपूरक रासनको व्यवस्था ।

• खाद्यान्न परिमाण निम्न बमोजिम हुनेछ:

- (१) चामल: प्रतिदिन प्रतिव्यक्ति ४१० ग्राम,
- (२) दाल: प्रतिदिन प्रति व्यक्ति ६० ग्राम,
- (३) वनस्पति तेल: प्रतिदिन प्रति व्यक्ति ३० मि.लि. र
- (४) नुन: प्रतिदिन प्रति व्यक्ति ७.५ ग्राम ।
- (५) पौष्टिक आहार ५० ग्राम

स्थानीय परिस्थिति बमोजिम खाद्यान्नको परिमाण निर्धारित गर्न सकिनेछ, तर शुरुमा पारिवारिक आधारमा गरिने वितरण र अन्तिम लेखाजोखाबाट प्राप्त तथ्याङ्कका

५) खानेपानी तथा सरसफाई :

विषयगत क्षेत्रको नाम : खानेपानी तथा सरसफाई व्यवस्थापन
मुख्य विपद्को किसिम : बाढी, आगलागी, भूकम्प, सितलहर, लु, महामारी
क्षेत्रगत अगुवा : खानेपानी तथा सरसफाई डिभिजन कार्यालय

अनुमानित अवस्था : १५,००० घरधुरी तथा करीव ९०,००० जनसंख्या प्रभावित हुने अनुमान गरिएको छ र बाढीको कारणबाट होचो स्थानमा रहेका क्षेत्रहरूमा सुरक्षित खानेपानीको मुहान, स्यालो टेयूववेल, खानेपानीका पाईप लाइन, इनारहरू अवरूढ हुने गरी प्रदूषित हुनेछन् र सम्भवतः बाढीमा डुब्नेछन् वातावरण दूषित हुने गरी शौचालयहरू भरिन सक्दछन । सुरक्षित पानीको अभाव तथा ढलबाट उत्पन्न हुनसक्ने दूषित वातावरणले गर्दा भाडापखाला तथा हैजा फैलिने जोखिम बढ्नेछ । स्वच्छ खानेपानी तथा सरसफाइका सुविधाहरूमा पहुँच आवश्यक हुने विस्थापित परिवारहरूको कुल सङ्ख्या ३,००० हुनेछ ।

विषयगत उद्देश्य : बाढी तथा डुवानको कारण समुदायमा प्रदूषित खानेपानी तथा अव्यवस्थित सरसफाइका कारण प्रभावित मानिसहरूमा संक्रामक रोगहरू फैलन नदिन सुरक्षित पिउने पानी र स्वास्थ्य सरसफाइको उचित व्यवस्था गर्ने ।

विशिष्ट उद्देश्य :

- विस्थापित समुदायका लागि, खास गरी शिविरमा बस्ने मानिसहरूका लागि सुरक्षित खानेपानी, स्वास्थ्य शिक्षा तथा अस्थायी रूपमा सरसफाइ एवं नुहाउने सुविधाहरूमा पहुँच उपलब्ध छ भन्ने कुरा सुनिश्चित गर्ने ।
- विस्थापित मानिसहरूलाई आधारभूत स्वास्थ्यसम्बन्धी सामग्री उपलब्ध गराइएको छ र खानेपानी, सरसफाइ तथा स्वास्थ्यसँग सम्बन्धित व्यावहारिक प्रचलनहरूका बारेमा उचित रूपमा जानकारी उपलब्ध गराइएको छ भन्ने कुरा सुनिश्चित गर्ने ।
- सम्पूर्ण उपकरण तथा सुविधा उपलब्ध गराइएका छन् र विस्थापित मानिसहरू बस्ने शिविरहरूमा सफा सुघर तथा स्वच्छता कायम गर्न तिनको सशक्तीकरण गरिएको छ भन्ने कुरा सुनिश्चित गर्ने ।

विषयगत क्षेत्रका सदस्य संस्थाहरूको सम्पर्क विवरण:

क्र.सं	निकाय	सम्पर्क व्यक्ति	फोन	मोबाइल नं.	इमेल ठेगाना
१	खानेपानी तथा सरसफाइ डिभिजन कार्यालय	राजकुमार चौधरी	५२००६८	९८४२२४६३४८	rajuchaudhary2@yahoo.com wssdobanke@yahoo.com
२	जिल्ला समन्वय समिति	मिन बहादुर मल्ल	५२०३३०	९८५८०२९३६९	mbmalla@gmail.com
३	जिल्ला जनस्वास्थ्य कार्यालय	राम बहादुर चन्द	५२०९५८	९८५८०२९९७२	rb_chanda@yahoo.com
४	जिल्ला शिक्षा कार्यालय	गोरख बहादुर थापा	५२०९२९	९८४८०२९९९२	deobanke@gmail.com
५	नेपाल खानेपानी संस्थान	आशिष कार्की	५२०५९२	९८५८०२०५९२	oasis_ses@hotmail.com
६	नेपाल रेडक्रस सोसाइटी	निरन्जना मल्ल	५२०९०४	९८५८०२२३०६	Niranjana.malla23@gmail.com
७	युनिसेफ	राजेश सारुमगर	५५००६९	९८५९५९९३५	rsmagar@unicef.org
८	प्लान नेपाल	केशव सुवेदी	५२२००३	९८४८०२०६९२	keshavraj.subedi@plan-international.org

९	बांके युनेस्को क्लब	दिपेन्द्र चौधरी	५२२८१७	९८४८२३५५९८	dipendra.unesco@outlook.com
११	SNV	मुन वहादुर खडका		९८४४८५६२३२	
१२	गेरूवा	कृष्णजंग शाह		९८५८०२१४२१	
१३	सुआहारा-२	विनिता अधिकारी	५२६०६८	९८४१०६१०४७	binita.adhikari@enpho.org
१४	वी ग्रुप	राम निवास यादव	५२५३३७	९८५८०२५१२१	

प्रतिकार्य योजना:

विपद् पश्चातको अवधि	विपद्को अवस्थामा गरीने आपतकालीन कार्य (विपद्को प्रकृतिमा आधारित)	आपतकालीन अवस्थामा गरीने पूर्वतयारी कार्य	पूर्वतयारी कार्य संबोधन गर्न नपुग स्रोत पहिचान	मुख्य जिम्मेवार निकाय	पूर्वतयारी कार्यकालागि अनुमानित लागत
पहिलो दिन	क्षेत्रगत सदस्यहरुको बैठक राख्ने र अवस्थाको बारेमा छलफल र गरिनु पर्ने प्रतिकार्यको तयारी । तयार पारेको लेखाजोखासम्बन्धी औजार (assessment tool)को प्रयोग गरी द्रुत लेखाजोखासञ्चालनगर्नको लागि क्षेत्रगत सदस्यहरु परिचालन ।	समन्वय बैठक प्रारम्भिकद्रुत लेखाजोखाऔजार काप्रतिहरू उपलब्ध गराउने (फारम तथानिर्देशिका मुद्रण गर्ने) प्रारम्भिकद्रुत लेखाजोखाकाबारेमा अभिमुखीकरण सञ्चालनगर्ने	फारम तयारी अवस्थामा छ तर मुद्रण गरिएको छैन ।	खा.पा.स. डि.का.	१,६०,०००
दोस्रो दिन	Rapid Assessment Tools बाट प्राप्तभएकाजानकारीको विश्लेषणतथा क्षेत्रगत समूह(Cluster Group)ले अनुमोदनगर्ने गरी प्रारम्भिक सहयोगको योजनासहित परिस्थितिको प्रतिवेदनतयार पार्ने प्रतिवेदन संबन्धितनिकायहरुमा पठाउने । उपलब्ध स्रोतको आधारमाप्रथम चरणको प्रतिकार्यको थालनीगर्ने । -सरसफाइको लागिहाइजिन किट वितरण, पानी सुद्धिकरण (PoU) सामानको प्रयोगको लागि अभिमुखिकरण कार्यक्रमप्रभावित स्थलमै गर्ने ।	एफएम बाट जानकारी मूलक सन्देशहरुको प्रसारण गर्ने	स्रोतको पहिचानभएको छैन ।	खा.पा.स. डि.का./निकाय गत सरोकारवालाहरु	१२,०००००
पहिलो हप्ता	क्षेत्रगत सदस्यहरु संग प्रतिकार्यको समिक्षागर्ने । मानवीय सहयोगको अनुगमनगर्न र सुधारकालागि पृष्ठपोषण उपलब्ध गराउनकानिमित्त टोली खटाउने	अनुगमनगर्न र सुधारकालागि पृष्ठपोषण उपलब्ध गराउनकानिमित्त टोली गठन ।	टोली गठन गरिएको छैन	खा.पा.स.डि.का./निकायगत सरोकारवालाहरु	३५०००
पहिलो महिना	खान, खानापकाउनतथा सुस्वास्थ्यकायमगर्नकालागिउपयुक्त गुणस्तर तथा परिमाणमा प्रयाप्तपानीमाप्रभावित परिवारको पहुँचगराउनको लागिट्यांकरबाट पानीको वितरण (नेपालगञ्ज क्षेत्रमा)	सरोकारवालाहरु वीच समन्वय र सम्पर्क गर्ने	स्रोतको पहिचान भएको छैन ।	खा.पा.स. डि.का./निकाय गत सरोकारवाला	१,५०,०००

विपद् पश्चातको अवधि	विपद्को अवस्थामा गरीने आपतकालीन कार्य (विपद्को प्रकृतिमा आधारित)	आपतकालीन अवस्थामा गरीने पूर्वतयारी कार्य	पूर्वतयारी कार्य संबोधन गर्न नपुग श्रोत पहिचान	मुख्य जिम्मेवार निकाय	पूर्वतयारी कार्यकालागि अनुमानित लागत
	PoU का सामाग्रीहरु वितरण -आवश्यक ठाउँमा ट्युबवेल जडान । -खाडल पहिचान -अस्थायी चर्पी निर्माण जनचेतना अभिवृद्धिका कार्यक्रम सञ्चालन -पोष्टर पम्फलेटद्वारा जनचेतना अभिवृद्धि				
दोस्रो महिना	PoU सामाग्रीप्रयोग गरेको ठाउँमा ठीक प्रयोग भएनभएको अनुगमन	-क्षमताअभिवृद्धि		खा.पा.स. डि.का./निकाय गत सरोकारवालाहरु	७५०००
तेस्रो महिना	बालबालिकाहरुको विरामीविशेष गरी भ्रुडापखालाको रोकथामगर्नकालागिखानेपानीतथा सरसफाइ सँग सम्बन्धितविषयमाजनचेतना फैलाउने कार्य निरन्तर गर्ने । मानवीय सहयोगको अनुगमनगर्न र सुधारकालागि पृष्ठपोषण उपलब्ध गराउनकानिमित्त टोली खटाउन । समग्र प्रतिकार्यको विश्लेषण गरी प्रतिवेदनतयार गर्ने र सम्बन्धित सबै सरोकारवालाहरुलाई पठाउने ।	समग्र प्रतिकार्यको विश्लेषण गरी प्रतिवेदनतयार गर्न को लागिमुख्यव्यक्तितथानिकाय को चयन ।	चयन गरिएको छैन	खा.पा.स. डि.का.	३,२५,०००
	जम्मा				१,८०,९०००/-

नोट : नपुग रकम रु. १,८०,९०००/-

निकायगत स्रोत साधनको आंकलन :

निकाय	सामग्रीको नाम (राहत सामग्रीको भण्डारण)	परिमाण		कैफियत (स्थान, नमूना, उपलब्धता आदि)
		आवश्यक	गत वर्षको प्रतिबद्धता	
खा.पा.स.डि.का. / युनिसेफ	पानी शुद्धिकरण सामग्री	<ul style="list-style-type: none"> • पियुष-१०००० • अक्वाटयाव-५००० पता • पिउर-१०००० थान 	१५०००	खा.पा.स.डि.का.
युनिसेफ	हाइजिन किट	३०००	२१००	खा.पा.स.डि.का.
जि.स.स./प्लान नेपाल	ह्याण्ड पम्प	५०	५०	जि.स.स
खा.पा.स.डि.का.	ह्याण्ड पम्प	५०	५०	खा.पा.स.डि.का.
खा.पा.स.डि.का.	शौचालयको प्यान सेट	३००	२५०	खा.पा.स.डि.का.
खा.पा.स.डि.का.	खानेपानी टैंक (५०० ली.)	२०	०	खा.पा.स.डि.का.

कार्यान्वयन योजना सहितको प्राथमिकता प्राप्त पूर्वतयारी कार्य

सि.नं.	प्राथमिकता प्राप्त पूर्वतयारी कार्यको सूची	मुख्य जिम्मेवार निकाय	कार्यान्वयन गर्ने तरिका (बैठक, कार्यशाला, तालिम आदि)	समय सीमा (कार्य तालिका)
१	मौजुदा सामग्रीहरूको अभिलेखिकरण र सुनिश्चता गर्ने ।	खानेपानी तथा सरसफाइ डिभिजन कार्यालय	बैठक तथा समन्वय	वाढी पूर्व तथा सोको प्रभाव रहेसम्म
२	स्वास्थ्य तथा सरसफाइसग सम्बन्धित कार्यक्रम सञ्चालन तथा नियन्त्रण शुद्धिकरण, सरसफाइ र क्षमता अभिवृद्धि कार्य ।	जिल्ला जनस्वास्थ्य कार्यालय युनिसेफ खा.पा.स.डि.का., रेडक्रस	अभिमुखीकरण र प्रशिक्षण	वर्षातको समय रहुन्जेल
३	नगर क्षेत्र भित्र पानी ओर्सान ट्यांकरको व्यवस्था गर्ने ।	नेपाल खानेपानी संस्थान	बैठक तथा तालिम तथा जनचेतना अभिवृद्धि	वाढीको प्रभाव रहेसम्म
४	स्वयंसेवकहरूलाई क्षमता अभिवृद्धि गर्ने ।	खानेपानी तथा सरसफाइ डि.का., जनस्वास्थ्य का. तथा नेपाल रेडक्रस	बैठक तथा तालिम तथा जनचेतना अभिवृद्धि	वाढी पूर्व
५	प्रारम्भिक द्रुत लेखाजोखा औजारका प्रतिहरू उपलब्ध गराउने (फारम तथा निर्देशिका मुद्रण गर्ने)	खा.पा.स.डि.का.	फारम मुद्रण	असारको अन्तिम सम्म
७	एफएम बाट जानकारी मूलक सन्देशहरूको प्रसारण गर्ने	खा.पा.स.डि.का. तथा सरोकारवालाहरू	एफएम द्वारा प्रसारण	कम्तिमा वर्षातको ३ महिना सम्म
८	समग्र प्रतिकार्यको विश्लेषण गरी प्रतिवेदन तयार गर्न को लागि मुख्य व्यक्ति तथा निकायको चयन	खा.पा.स.डि.का.	बैठक	श्रावणको पहिलो हप्ता

खानेपानी तथा सरसफाइका क्षेत्रमा मानवीय सहयोगका न्यूनतम मापदण्ड :

- पहाडी जिल्लाहरूमा विपदपछि पहिलो हप्तासम्म पाइपद्वारा अथवा जिल्ला सदरमुकामको खानेपानी योजनासँग सम्बन्ध कायम गरी खानेपानी भण्डारण गरिने ट्याङ्कीद्वारा र तराईका जिल्लाहरूमा प्रतिदिन प्रतिव्यक्ति न्यूनतम ५

लिटर पानी उपलब्ध गराउने र पहिलो ४ हप्ताभित्र प्रतिव्यक्ति प्रतिदिन उपलब्ध गराइने पानीको परिमाणलाई १५ लिटर पुर्याउने ।

२. शिविरमा बस्ने विस्थापित मानिसहरू तथा घर तथा व्यक्तिगत सम्पत्ति नष्ट भएका व्यक्तिहरूका लागि पानी सङ्कलन गर्नका लागि बाल्टीन र पानी शुद्ध गर्नका लागि ३० दिनसम्म खानेपानी शुद्ध गर्ने चक्की, पियुष तथा वाटर गार्ड उपलब्ध गराउने ।
३. शिविरमा बसोबास गर्ने विस्थापित मानिसहरूका लागि उपयुक्त सरसफाइ एवं महिलाहरूका लागि नुहाउने सुविधा, महिनावारी व्यवस्थापनका निमित्त अस्थायी चर्पी (हरेक २० व्यक्तिकालागि एक चर्पी र पहिलो हप्ताभित्र हरेक १० व्यक्तिकालागि एक चर्पीका दरले सो लाई बढाउने गरी) को निर्माण गर्ने ।
४. शिविरमा बसोबास गर्ने प्रभावित मानिसहरूलाई जिल्ला जनस्वास्थ्य तथा खानेपानी कार्यालयका कर्मचारी, साभेदार गैर-सरकारी सङ्गठन, महिला सामुदायिक स्वास्थ्य स्वयंसेवक एवं रेडक्रसका स्वयंसेवकहरूसँग मिली स्वास्थ्यसम्बन्धी किट वितरण गर्ने र स्वास्थ्य प्रवर्धन सम्बन्धी गतिविधिहरू (पानी शुद्ध पार्ने उचित तरिका र साबुनद्वारा हातधुने) सञ्चालन गर्ने ।
५. एकरूपताका लागि जिल्ला पूर्वतयारी तथा प्रतिकार्य योजनालाई राष्ट्रिय आकस्मिक योजनासँग मेल खाने गरी तयार पार्ने ।

६) स्वास्थ्य र पोषण :

विषयगत क्षेत्रको नाम	:	स्वास्थ्य र पोषण
मुख्य विपद्को किसिम	:	बाढी, आगलागी, भूकम्प, सितलहर, लु, महामारी,
क्षेत्रगत अगुवा	:	जिल्ला जनस्वास्थ्य कार्यालय, बांके

विषयगत उद्देश्य : बाढी तथा डुवान, भूकम्प र महामारीजन्य रोगहरू भाडापखाला, हैजा, स्वाइन फ्लु, औलो आदी रोगको रोकथाम, नियन्त्रण तथा व्यवस्थापनका लागि प्रतिकार्य योजना निर्माण भएको छ ।

अनुमानित अवस्था बाढीबाट १५ हजार घरपरिवारका ९० हजार जनसंख्या प्रभावित हुनसक्ने पूर्वानुमान गरिएको छ । विगतका विपद्हरूबाट प्रभावित भएका परिवारहरूको तथ्यांकलाई विश्लेषण गर्दा प्रकोप भई रहेको अवस्थामा र प्रकोप पश्चात विभिन्न प्रकारका स्वास्थ्य समस्या उत्पन्न हुन सक्नेछ ।

विषयगत उद्देश्य : जस्तोसुकै आपतकालीन अवस्था परे तापनि मानव जीवन सुरक्षा तथा कल्याण (Human Survival and well-being) खास गरी एकदमै जोखिममा रहेका समूहको स्वास्थ्य एवं पोषण सम्बन्धी आवश्यकताहरू पूरा भएका छन् भनी सुनिश्चित गर्ने ।

विशिष्ट उद्देश्य (स्वास्थ्य) :

- भाडापखाला, हैजा, औलो तथा अन्य पानीजन्य एवं कीटजन्य रोगहरूको पर्याप्त रोकथाम तथा उपचार क्षमता सुनिश्चित गर्नका निमित्त जिल्ला जन स्वास्थ्य कार्यालयलाई सहयोग गर्ने ।
- द्रुत लेखाजोखा (Rapid Assessment) सँग एकीकृत गरि स्वास्थ्य तथा पोषण (अवस्था तथा सेवाहरू) को द्रुत सर्वेक्षण क्षमतालाई सुदृढ पार्ने ।
- रोग फैलिन गएको खण्डमा सहयोग तथा लेखाजोखाका लागि क्षमता अभिवृद्धि गर्ने ।
- आधारभूत स्वास्थ्य सेवाहरूमा निरन्तर पहुँच सुनिश्चित गर्न र स्वास्थ्य शिविरको संचालन गर्न र अर्को निकायमा पठाउने संयन्त्र (referral mechanism) को विकास गर्न जिल्ला जनस्वास्थ्य कार्यालयलाई सहयोग पुर्याउने ।
- पर्याप्त आपतकालीन आपूर्ति र मानव स्रोत लगायतका विषयमा शीघ्र क्षमता अभिवृद्धिका लागि जिल्ला जनस्वास्थ्य कार्यालयलाई सहयोग गर्ने ।

विशिष्ट उद्देश्य (पोषण) :

- विस्थापित मानिसहरूका लागि पूरक खाना खुवाउने कार्यक्रम (Supplementary Feeding Programme - SFP) मा पहुँचको माध्यमबाट गर्भवती तथा दूध खुवाउने महिला एवं पाँच वर्षमुनिका केटाकेटीहरूमा गम्भीर कुपोषणको वृद्धिलाई रोकथाम गर्न जिल्ला जन स्वास्थ्य कार्यालयलाई सहयोग गर्ने ।
- गम्भीर कुपोषण (Severe Acute Malnutrition-SAM) को उपचार तथा सेवामा निरन्तर पहुँच सुनिश्चित गर्न जिल्ला जन स्वास्थ्य कार्यालयलाई सहयोग गर्ने ।

- निरन्तर स्तनपान सुनिश्चित गर्न र अवाञ्छित स्तनपानका विकल्पहरूको वितरणमा रोक लगाउन जिल्ला जनस्वास्थ्य कार्यालयलाई मद्दत गर्ने ।
- भिटामिन ए को वितरण/जुकाको औषधि तथा प्रभावित केटाकेटीहरूका लागि खोप सम्बन्धी गतिविधिहरू सुनिश्चित गर्नका निमित्त जिल्ला जन स्वास्थ्य कार्यालयलाई सहयोग गर्ने ।

विषयगत क्षेत्रका सदस्य संस्थाहरूको सम्पर्क विवरण :

सि.नं.	संस्थाको नाम	सम्पर्क विवरण			इमेल
		सम्पर्क व्यक्ति	फोन का.	मोबाइल नं.	
1	DPHO	khim Bahadur K.C	520158	9858024358	
2	UNICEF	Indra kala Tamang	550008	9801007903	iktamang@unicef.org
3	GIZ	Tirtha Kumar Sinha	526201	9848058666, 9858027766	tirtha.sinha@giz.de
4	NGMCT-H. kohalpur	Sanjaya Panta	522458	9858021219	sanjay@gmail.com
5	RMS	Dilli Pokharel	520303	9847862967	
6	NRCS, CEHP	Raj Kumar Kshetri	520255	9848026303	
7	Plan Nepal	Kiran Bhandari	522003	9843618122	kiran.bhandari@@plan-international.org
8	WSSDO	Raj Kumar Chaudhari	520068	9842246348	wssdobanke@yahoo.com
9	Save the children	Dipendra Singh Thakuri	524743	9848021810	dipendra.thakuri@savethechildren.org
10	INF Banke	Nirmala GM	522030	9848033600	district.incharge@banke.nepal.inf.org
11	BZH	Dr.Prakash Bdr Thapa	520120	9858020419	
12	DPHO	Ram Bahadur Chand	520158	9858021172	rb_chand@yahoo.com
13	ADRA	Bishnu Parajuli	521939	9841719168	
14	RRN	Surendra Karki		9841353972	skarki@gmail.com
15	Ng Medical College, Nepalgunj	Kumar Adhikari	525436	9858020020	kadhikari123@yahoo.com
16	BASE	Haridwar Tharu	524457	9848371202	haridwar08@gmail.com
17	Education	Gorkha Bdr Thapa	520391	9848021992	
18	UNDP	Padam Bahadur B.K.	523295	9751015669	padam.bk@undp.org
19	SUAAHARA	Indra Auji	526068	9801248600	iauji@hki.org
20	NRCS	Niranjana Malla	520104	9858022306	banke@nracs.org
21	WHO IPD	Ramu Sharma		9858020245	
22	NWSC	Ashish Karki	520592	9857010059	oasis_ses@hotmail.com
23	H4L	Sabita GC	520158	9860802305	sabitagc1@gmail.com
24	Nepalgunj Municipality	Krishna Prashad Joshi	520338	9848027234	
25	TB Nepal	Hikmat Bahadur Khadka	524267	9848029335	tbnepalnpj5@gmail.com
26	4 Fia Gulma	Dr Pratik Regmi	520595	9841317509	4fiagulma@yahoo.com
27	Fateh Bal Eye Hospital	Chhandu Lal Tharu	520598	9868212232	cltharu@gmail.com

विपद् प्रतिकार्य योजना

विपद्को घटना पश्चातको अवधि	विपद्को अवस्थामा गरीने आपतकालीन कार्य (विपद्को प्रकृतिमा आधारित)	आपतकालीन अवस्था संवोधन गर्न गरीने पूर्वतयारी कार्य	पूर्वतयारी कार्य संवोधन गर्न खाडलको पहिचान	मुख्य जिम्मेवार निकाय	पूर्वतयारी कार्यका लागि अनुमानित लागत
पहिलो दिन	RRT को बैठक, द्रुत सुचना संकलनको लागि RRT परिचालन, प्रकोपको लेखाजोखा तथा विश्लेषण स्वास्थ्य सेवा प्रदान, सूचना प्रवाह र समन्वय	मौजुदा औषधी, जनशक्ति, समन्वय स्रोतको पहिचान, पूर्व तयारी कार्य योजना	सुचना संकलन तथा प्रवाह यातायात तालिम	जि.ज.स्वा.का.	
दोस्रो दिन	सरोकारवालाहरूसंग बैठक, प्रकोपको सुचना तथा तथ्याङ्क संकलन जानकारी लेखाजोखा तथा विष्लेषण, जिम्मेवारी बाण्डफाण्ड, स्वास्थ्य सेवा प्रदान, स्रोत परिचालन सुचना र चेतनामुलक सन्देश प्रसारण अभिलेख तथा प्रतिवेदन	"	सुचना प्रवाह औषधी यातायात तालिम	जि.ज.स्वा.का	
पहिलो हप्ता	DDRC बैठक, सरोकारहरूसंग बैठक प्रकोपको जानकारी, जिम्मेवारी बाण्डफाण्ड अत्यावश्यक तथा स्वास्थ्य सेवा प्रदान स्रोत परिचालन, अभिलेख तथा प्रतिवेदन सुचना तथा चेतनामुलक सन्देश प्रसारण	"	तलिम	जि.ज.स्वा.का	
पहिलो महिना	DDRC बैठक, सरोकारहरू संग बैठक प्रकोपको नियन्त्रणको समिक्षा अत्यावश्यकिय स्वास्थ्य सेवा प्रदान सुचना तथा जनचेतनामुलक सन्देशहरू प्रसारण, समन्वय, अभिलेख तथा प्रतिवेदन	"	तलिम	जि.ज.स्वा.का	
दोस्रो महिना	सरोकारहरूसंग बैठक, पुर्व तयारी कार्य योजनाको समिक्षा सुचना तथा जनचेतनामुलक सन्देशहरू प्रसारण	पुर्व तयारी कार्य योजना		जि.ज.स्वा.का	
तेस्रो महिना	पुर्व तयारी कार्य योजनाको समिक्षा सुचना र चेतनामुलक सन्देश प्रसारण	पुर्व तयारी कार्य योजना, समन्वय		जि.ज.स्वा.का	
सो भन्दा वढी	पूर्वतयारी कार्य योजनाको परिमार्जन तथा संसोधन सुचना तथा जनचेतनामुलक सन्देशहरू प्रसारण	पुर्व तयारी कार्य योजना, समन्वय		जि.ज.स्वा.का	

अनुमानित खर्च विवरण: आपतकालिन अवस्था र महामारीको व्यवस्थापनका लागि आवश्यक, उपलब्ध र नपुग बजेट विवरण

क्र.स.	विषयगत खर्चको शिर्षक	आवश्यक बजेट	उपलब्ध बजेट	नपुग बजेट
१	औषधी उपकरण	१,५००,०००/-	३००,०००/-	१,२००,०००/-
२	यातायात तथा ढुवानी	३००,०००/-	१००,०००/-	२००,०००/-
३	चिकित्सक र स्वास्थ्यकर्मी परिचालन	६००,०००/-	१००,०००/-	७००,०००
४	चेतनामुलक कार्यक्रम संचालन र सूचना प्रवाह	३००,०००/-	१५०,०००/-	१५०,०००
५	क्षमता अभिवृद्धि (तालिम, अभिमुखिकरण)	५००,०००/-	-	५००,०००/-
६	५ वर्ष मुनिका बालबालिकामा कुपोषण ब्यवस्थापन	१०,०००,०००/-	-	१०,०००,०००/-
जम्मा		१३,४००,०००/-	६५०,०००/-	१२,७५०,०००/-

Gaps: 1.Capacity Building & 2.Coordination with Regional HEOC

आपत्कालिन अवस्था र महामारीको व्यवस्थापन लागि आवश्यक पर्ने जनशक्तिहरू

क्र स	विवरण: (जनशक्तिको किसिम)	चाहिने संख्या	प्रति इकाईको लागत मुल्य	दिन	जम्मा मुल्य (जम्मा इकाई X प्रति युनिटको मुल्य)	कैफियत
१	चिकित्सक	३	१६००/-	७	१,००,८००/-	बाढी प्रभावित क्षेत्रकालागि
२	हे.अ., सि.अ.हे.ब.	३	१६००/-	७	१,००,८००/-	
३	ल्या.टे	२	१६००/-	७	६७,२००/-	
४	अ.हे.ब.	३	१२००/-	७	७५,६००/-	
५	स्टाफ नर्स, अ.न.मी	३	१२००/-	७	७५,६००/-	
६	भे.क.स, म.ई.	१	१२००/-	७	२५,२००/-	
७	सहयोगी	३	१०००/-	७	६३,०००/-	
८	व्यवस्थापक	५	१६००/-	७	१,६८,०००/-	
९	व्यवस्थापन				१,२३,८००/-	
जम्मा		२३			८,००,०००/-	

७) संरक्षण समूह

विषयगत क्षेत्रको नाम : संरक्षण
मुख्य विपद्को किसिम : बाढी, आगलागी, भूकम्प, सितलहर, लु, महामारी
क्षेत्रगत अगुवा : महिला तथा बालबालिका कार्यालय

अनुमानित अबस्था : प्रभावित हुन सक्ने परिवार तथा जनसंख्या : १५००० परिवारका ९०००० जनसंख्या रहने छ ।

बिषयगत उद्देश्य:

- विपद जोखिम न्यूनीकरण, पूर्वतयारी, तथा प्रतिकार्यका लागि समन्वय संयन्त्र तयार गरी क्षमता अभिवृद्धि गर्ने ।
- समन्वय संयन्त्रको कार्यक्षेत्र तथा कार्ययोजना तयार गरी स्वतः स्फुर्त रुपमा विपद्को समयमा संरक्षण कार्यमा क्रियाशिल गराउने ।
- जोखिममा रहेका समूहहरूको संरक्षण सुनिश्चितताका लागि आपत्कालिन सहयोगको न्यायोचित वितरणमा सहयोग उपलब्ध गराउने ।
- आपत्कालिन परिस्थितीबाट उत्पन्न हिंसा, उत्पीडन, शोषण, दुर्व्यवहार तथा हेलाका जोखिमहरूलाई सम्बोधन गरी प्रकोपबाट प्रभावित मानिसहरूको संरक्षण गर्ने र त्यस्ता दुर्व्यवहारबाट प्रभावित भई जीवित व्यक्तिहरूका लागि सेवा सम्बन्धि प्रावधानहरूमा सहयोग उपलब्ध गराउने ।
- बालमैत्री ठाउँ तथा मनोसामाजिक परामर्श सम्बन्धि सहयोगको स्थापना गरी सुरक्षित गरी सुरक्षित वातावरणमा बालबालिका तथा महिला समाउछन् भन्ने कुराको सुनिश्चित गर्ने ।
- विछोड भएका बालबालिका खास गरी पाँच वर्षको उमेरभन्दा मुनिका केटाकेटी तथा किशोरीहरूको पहिचान, दर्ता, तथा स्वास्थ्य सम्बन्धि जाँचका बारेमा सहयोग र त्यस्तो सहयोगपछि उपयुक्त सेवा तथा संरक्षणका सुविधा सहित परिवारको खोजी गर्ने कार्यमा सहयोग प्राप्त गर्दछन् भन्ने कुरा सुनिश्चित गर्ने ।
- यौन दुर्व्यवहार तथा हिंसाका विरुद्ध तिनको अनुगमन, प्रतिवेदन तथा पैरवी गर्ने प्रणालीको स्थापना गरी बालबालिका तथा महिलाहरूको यौन दुर्व्यवहार तथा शोषणको रोकथाम गर्ने ।
- विपद प्रतिकार्यको एकिकृत पद्धतीभित्र रही सरकारी तथा अन्य सरोकारवाला निकायहरूबीच सहकार्य गर्ने ।

संरक्षणमा मानवीय सहयोगको न्यूनतम मापदण्ड :

- प्रभावित जनसमुदायको अधिकारको कुनै पनि उल्लङ्घन, दुर्व्यवहार तथा शोषण अथवा भेदभावको अनुगमन गर्ने र प्रतिवेदन पेस गर्ने संयन्त्रको स्थापना गर्ने अथवा स्थापित संयन्त्रलाई प्रयोगमा ल्याउने ।
- विभिन्न समुदायका सदस्यहरूबाट, विशेषतः अति गरिब तथा पछाडी पारिएका समुहबाट मानवीय सहयोग तथा आधारभूत सेवा सुविधामा समान पहुँच सहयोग पाए नपाएको अनुगमन गर्ने ।
- साभेदारहरूका बीचमा अभिलेख राख्ने तथा दर्ता गर्ने प्रणालीमा एकरूपता सुनिश्चित गर्ने ।
- बाल-मैत्री ठाउँलागयत बाल-बालिका तथा महिलाहरूका लागि सुरक्षित वातावरणको सिर्जना गर्ने ।

- शिक्षा तथा संरक्षणसम्बन्धी सहयोग कार्यक्रममा मनो-सामाजिक सहयोगलाई एकीकरण गर्ने ।
- हेरचाह गर्ने व्यक्तिहरूबाट बाल-बालिकाहरू विछोडिने कार्यको रोकथाममा सहयोग गर्ने ।
- विछोडिएका तथा परिवार साथ नभएका बाल-बालिकाहरू, खास गरी पाँच वर्षको उमेरभन्दा मुनिका बाल-बालिका तथा किशोरीहरूको पहिचान, दर्ता तथा स्वास्थ्य जाँचको सहजीकरण गर्ने र खोजी तथा पुनर्मिलनमा संलग्न साभेदारहरूलाई सहयोग उपलब्ध गराउने ।
- परिवारबाट विछोडिएका तथा साथ नभएका बाल-बालिकाहरू र अन्य जोखिममा परेका समुह जस्तै: परिवार नभएका, बृद्ध, अपांग तथा दिर्घ रोगबाट पीडित समुहका मानिसहरूलाई हेरचाह तथा संरक्षण प्रदान गर्ने (वास तथा अन्य सेवाको व्यवस्था) ।
- मानवीय सहयोग तथा स्थायी समाधानका बारेमा आन्तरिक रूपमा विस्थापित मानिसहरूलाई नियमित रूपमा सूचनाको प्रवाह भइरहेको छ भन्ने कुरा सुनिश्चित गर्ने ।
- फिर्ता हुने कार्यक्रम तथा स्थायी समाधानको तर्जुमा गर्ने कार्यमा आन्तरिक रूपमा विस्थापित व्यक्तिहरूलाई संलग्न बनाउन प्रयास गर्ने ।
- शिविर तथा पुनर्वासका क्षेत्रहरूमा पर्याप्त सुरक्षाका लागि पैरवी गर्ने ।

अनुसूची १ : विपद प्रतिकार्य योजना

विपद् घटना पश्चातको अबधी	विपद्को अबस्थामा गरिने आपत्कालिन कार्य (विपद्को प्रकृतीमा आधारित)	आपत्कालिन अबस्था सम्बोधन गर्न गरिने पूर्वतयारी कार्य	पूर्वतयारी कार्य सम्बोधन गर्न खाडलको पहिचान	मुख्य जिम्मेवार निकाय	पूर्वतयारी कार्यका लागि अनुमानित लागत
पहिलो दिन	<ul style="list-style-type: none"> क्षेत्रको बैठक बोलाउने र तयारीसमुहका सदस्यहरूलाई प्रभावित क्षेत्रमा संरक्षणको अवस्था पहिचानको लागि परिचालन गर्ने । संरक्षणको अवस्थाको पहिचानको लागि सम्बन्धित संस्था तथा निकायमा सम्पर्क र सम्बन्ध स्थापना गर्ने । 	<ul style="list-style-type: none"> कार्यलय तथा संस्थाका सदस्यहरूलाई संरक्षण अभिमुखिकरण प्रभावित गा.वि.स.हरूमा संरक्षण सम्बन्धि सचेतना कार्यक्रम संरक्षणको अवस्था पहिचान गर्नको लागि चेकलिष्ट तयार गर्ने । तत्काल परिचालनको लागि तयारी समूह गठन गर्ने । संरक्षण क्षेत्रका सबै निकायहरूको सम्पर्क व्यक्तिहरूको नाम, ठेगाना, सम्पर्क नं ईत्यादी तयारी अवस्थामा राख्ने । 	<ul style="list-style-type: none"> तयारी समूह गठन गरिएको छैन । विपदमा संरक्षण संबन्धि अभिमुखिकरण गरिने तयारीमा चेकलिष्ट तयारी छ तर अभिमुखिकरण गरिएको छैन अभिमुखिकरण संचालनका लागि आवश्यक स्रोतको अभाव । तथ्यांक संकलनको लागि फारम (लिंग, उमेर र आवश्यकता खुल्ने हुनु पर्ने) 	महिला तथा बालबालिका कार्यालय सहयोगी: सेभ द चिल्ड्रेन, नेपाल रेडक्रस सोसाइटी र युनिसेफ, प्लान	१०,०००।००
दोश्रो दिन	<ul style="list-style-type: none"> संरक्षण समितिको बैठक बस्ने र संरक्षण समूहको सम्पर्क व्यक्ति तोक्ने र घटना लेखाजोखाका लागि श्रोत साधन र मानवीय श्रोतको व्यवस्थापन गर्ने । 	<ul style="list-style-type: none"> सबै विषयगत समूहको सम्पर्क विवरण तयारी बैठक तालिका तयारी श्रोत नक्शांकन 	<ul style="list-style-type: none"> सम्पर्क विवरण तयारी छ । बैठक तालिका तयार गरिएको छैन श्रोत साधन र मानवीय श्रोतको पहिचान तथा नक्शांकन गरिएको छ। 	महिला तथा बालबालिका कार्यालय	१०,०००।००
पहिलो हप्ता	<p>अन्य क्षेत्र (Cluster) का टोलीहरूसँग मिली प्रभावित क्षेत्रको सर्वेक्षणमा सहभागी हुने र प्रतिवेदन तयार पार्ने ।</p> <p>क. प्रभावित क्षेत्रको सर्वेक्षणको लागि क्षेत्रका सदस्यहरूको छनौट गर्ने र चेकलिष्टको वारेमा अभिमुखिकरण संचालन गर्ने ।</p> <p>ख. सर्वेक्षणमा सहभागी हुने र</p>	<p>प्रारम्भिक द्रुत लेखाजोखा :</p> <p>क. प्रारम्भिक लेखाजोखाका लागि व्यक्तिहरूको नामावली तयार पार्नका लागि टोलीका सदस्यहरूको पहिचान गर्ने ।</p> <p>ख आधाररेखा सम्बन्धी जानकारी । अनुगमनको लागि चेकलिष्ट तयार गर्ने र मुद्रण गर्ने र बाढी जान सक्ने गाविससँग सम्बन्धित क्षेत्रगत जानकारी/तथ्याङ्क</p>	<ul style="list-style-type: none"> सर्वेक्षण चेकलिष्ट तयार छ । तथ्यांक विश्लेषण सम्पर्क व्यक्ति तोकिएको छ । नक्सा तय गरिसकिएको छ । 	महिला तथा बालबालिका कार्यालय	७०,०००।००

विपद् घटना पश्चातको अबधी	विपद्को अबस्थामा गरिने आपत्कालिन कार्य (विपद्को प्रकृतीमा आधारित)	आपत्कालिन अबस्था सम्बोधन गर्न गरिने पूर्वतयारी कार्य	पूर्वतयारी कार्य सम्बोधन गर्न खाडलको पहिचान	मुख्य जिम्मेवार निकाय	पूर्वतयारी कार्यका लागि अनुमानित लागत
	<p>चेकलिष्ट अनुसार अनुगमन गर्ने ।</p> <p>ग. सर्वेक्षणमा सहभागी हुने सदस्यहले चेकलिष्टरूको आधारमा संरक्षणका सवालहरू लाई समेटी प्रतिवेदन तयार गर्ने ।</p> <p>घ. निष्कर्ष तथा क्षेत्रका सदस्यहरू, जिल्ला प्रकोप उद्धार समिति तथा अन्य सरोकारवालाहरूलाई जानकारीका लागि उपलब्ध गराउने ।</p> <p>ङ प्रतिवेदनमा उल्लेखित क्षककगभ ह्रूलाई उचित रूपमा समाधानको लागि संवन्धित क्षेत्रहरू संग समन्वय गर्ने ।</p>	<p>संकलन गर्ने ।</p> <p>ग. सङ्कलन गरिएको जानकारीको विश्लेषणका लागि सम्पर्क व्यक्ति तोक्ने</p> <p>घ. सार्वजनिक सुविधाहरू रहेका ठाउँ देखाउने नक्सा र जिल्ला/गाविसको नक्सा</p>			
पहिलो महिना	<p>जोखिममा रहेका समूहहरूको पहिचान लगायत पहिलो ३० दिनभित्र तत्कालीन मानवीय सहयोगका लागि सम्बन्धित क्षेत्र संग समन्वय गर्ने र आवश्यक व्यवस्था मिलाउने र मिलाउन लगाउने</p> <p>क. ५ वर्ष मुनिका बालबालिकाहरूको लागि आवश्यक पोषण युक्त खाना र लत्ता कपडा ।</p> <p>ख. सुत्केरी र ६ महिना सम्मका बच्चाका आमाहरू तथा गर्भवती महिलाहरूका लागि आवश्यक पोषण युक्त खाना र लत्ता कपडा ।</p> <p>ग. परिवार बाट विछोडिएका बाल बालिकाहरूलाई बाल पुनर्स्थापना गृहमा राख्ने व्यवस्था मिलाउने ।</p>	<ul style="list-style-type: none"> ☞ विभिन्न सङ्गठनहरूसँग उपलब्ध मौजदातको तथ्यांक संकलन गर्ने । ☞ बाल आश्रय गृहको नक्शांकन गर्ने ☞ महिला पुनर्स्थापनागृहको व्यवस्था गर्ने ☞ अपांग तथा बृद्ध, बृद्धाक लागि पुनर्स्थापना गृहको व्यवस्था मिलाउने ☞ परामर्शकताहरूको पहिचान ☞ अपुग सामग्रीको पहिचान गर्ने । 	<ul style="list-style-type: none"> ☞ उपलब्ध मौजदातको तथ्यांक संकलनको लागि टिम गठन गरिएको छैन ☞ बाल आश्रय गृहको पहिचान भैसकेको छ । ☞ महिला पुनर्स्थापना गृह पहिचान भैसकेको छ । ☞ अपाङ्ग तथा बृद्ध, बृद्धाहरूको पुनर्स्थापना गृह पहिचान भैसकेको छ । ☞ परामर्श कर्ताहरूको पहिचान गरिएको छ । 	महिला तथा बालबालिका कार्यालय, बाँके, आर.आर. एन., युनिसेफ, सिबिन, युनेस्को, माईती, साथी, एफ.एन.सी, बेस, प्लान, भरी बृद्धाश्रम	४५०,०००।०० १५०,०००।०० (लैंगिक हिंसामा परेका महिलाहरूका लागि अनुमानित २०० जना ।

विपद् घटना पश्चातको अबधी	विपद्को अबस्थामा गरिने आपत्कालिन कार्य (विपद्को प्रकृतीमा आधारित)	आपत्कालिन अबस्था सम्बोधन गर्न गरिने पूर्वतयारी कार्य	पूर्वतयारी कार्य सम्बोधन गर्न खाडलको पहिचान	मुख्य जिम्मेवार निकाय	पूर्वतयारी कार्यका लागि अनुमानित लागत
	घ. लैगिकतामा आधारित हिंसामा परेका बालबालिका तथा महिलाहरूलाई पुनर्स्थापना गृहमा राख्ने व्यवस्था मिलाउने । ड. संरक्षणको आवश्यकता भएका वृद्ध वृद्धा र अपांगता भएका व्यक्तिहरूलाई पुनर्स्थापना गृहमा राख्ने व्यवस्था मिलाउने । आदि..... च. प्रभावित महिला, बालबालिका तथा वृद्ध, वृद्धाहरूलाई निरन्तर मनोसामाजिक परामर्श				
दोश्रो महिना	स्रोतहरूको परिचालन गर्नका लागि आवश्यकताको विश्लेषण क. प्रतिवेदनको आधारमा संरक्षण संवन्धि आवश्यकताको विश्लेषण । ख. आवश्यकताको आधारमा कार्ययोजना निर्माण, उपलब्ध स्रोतको समिक्षा र आवश्यक स्रोतको खोजी । ग. कार्ययोजना कार्यान्वयनको लागि सम्बन्धित क्षेत्रहरूसँग समन्वय गर्ने । घ. मानवीय सहयोगको निरन्तर अनुगमन तथा पैरवी	<ul style="list-style-type: none"> ☞ पूर्वतयारी योजनाको समिक्षा ☞ समन्वय बैठक पूर्वतयारी ☞ अन्य कलस्टरसँग समन्वय बैठक ☞ गतिविधिहरूको अनुगमन गर्नका लागि कार्य योजना 	☞ बैठकको तालिका तयारी गरिनुपर्ने	महिला तथा बालबालिका कार्यालय, पत्रकार महासंघ र गैह्र सरकारी संस्था महासंघ	४०,०००।००
तेस्रो महिना	☞ निरन्तर अनुगमन तथा पैरवी	☞ निरन्तर अनुगमनका लागि क्षेत्र र अनुगमन चेक लिष्ट पुनरावलोकन गरिनु पर्ने	☞ अनुगमन चेकलिष्ट पुनरावृत्ति गरिएको बाँकी छ ।	महिला तथा बालबालिका कार्यालय, संरक्षण समुहका सदस्यहरू	
	जम्मा				७३०,०००।००

अनुसूची १४: कार्यान्वयन योजना सहितको प्राथमिकता प्राप्त पूर्वतयारी कार्य

कार्य तालिका		विषय पार्नु अगाडि गरिने पूर्वतयारी कार्य	आश्यकता (कति)	कहाँ	हालको अवस्था	मुख्य जिम्मेवार निकाय	बजेट
महिना	हप्ता						
वैशाख	तेस्रो	क. समन्वय बैठक (आपत्कालीन परिस्थितिभन्दा पहिले, त्यस्तो परिस्थितिको अवधिमा र त्यसपछि बैठक कति पटक गर्ने) कसले बोलाउने भन्ने बारेमा मन्जुर गर्ने	२ वटा	महिला बालबालिका कार्यालय	आवश्यकता अनुरूप बैठक बसेको	महिला बालबालिका कार्यालय	१०,०००।
	तेस्रो	ख. पूर्वतयारी तथा सहयोग सम्बन्धी गतिविधिका लागि सम्पर्क व्यक्तिको नामतथा सम्पर्क ठेगाना सहित विभिन्न निकायहरूको भूमिका तथा जिम्मेवारी परिभाषित गर्ने		महिला बालबालिका कार्यालय	लिस्टको अपडेट गर्नुपर्ने	महिला विकासको नेतृत्वमा क्लष्टर सदस्य सबै	
	चौथो	संरक्षण समुहको लेखाजोखा गर्नका लागि छुट्टै फरमेट तयार गर्ने	एक पटक	महिला बालबालिका कार्यालय	फरमेट छ तरपरिमार्जन गर्नुपर्ने	महिला बालबालिका कार्यालय	१५,०००।
	चौथो	१. जानकारी सङ्कलन सम्बन्धी औजार (information collection tools) प्रयोग गर्ने बारेमा प्रशिक्षण उपलब्ध गराउने २. आधाररेखा (baseline)सम्बन्धीजानकारी । तथ्याङ्क सङ्कलन गर्ने र त्यसलाई अद्यावधिक पार्ने	तालिम दिनुपर्ने १ वटा	स्थानको पहिचान पछि गरिने म.व.कार्यालय	आधारभूत सर्वेक्षण भएको	युनिसेफ, प्लान र सेभ द चिल्ड्रेन, रेडक्रस	१००००। १०,०००।
जेठ	पहिलो	आधाररेखा (baseline) जानकारी/अन्य स्रोतबाट तथ्याङ्क सङ्कलन क. बाढी जान सक्ने गाविससँग सम्बन्धित क्षेत्रगत जानकारी/तथ्याङ्क ख. सार्वजनिक सुविधाहरू रहेका ठाउँ देखाउने नक्सा उपलब्ध भएमा) ग. जिल्ला/गाविसको नक्सा र जिल्लाका विभिन्न निकाय/सरोकारवालाहरूसँग उपलब्ध स्रोतको नक्साङ्कन			तथ्यांक अद्यावधिक गर्ने । जि. वि.स समन्वय	महिला विकास कार्यालय संयोजनमा नेपाल रेडक्रस सोसाइटी ।	१०,०००।
	दोस्रो	मनोविमर्श, लैंगितामा आधारित हिसां, अभिलेखिकरण, प्रतिवेदन आदिको लागि आवश्यक निर्देशिका, फर्म आदि तयार गर्ने । संरक्षण लेखाजोखाका लागि समुदायमा आधारित संरक्षण संयन्त्रहरूको क्षमता अभिवृद्धि तथा परिचालन (भि.सी.पी. सी., निगरानी समुह, बाल क्लब, किशोरी क्लब) आदि	एक पटक	बाँके जिल्लाका प्रभावित गाविस.	सबै छ अपडेट गर्नुपर्ने ।	युनिसेफ, प्लान नेपाल, सेभ द चिल्ड्रेन, सिबिन, साथी, बाल हेल्पलाईन, टिपिओ., बाँके युनेष्को क्वब, स्याक, माईती	५०,०००।

कार्य तालिका		विपद् पर्नु अगाडि गरिने पूर्वतयारी कार्य	आश्यकता (कति)	कहाँ	हालको अवस्था	मुख्य जिम्मेवार निकाय	बजेट
महिना	हप्ता						
	तेस्रो	जिल्लाका संरक्षण समुहकाको क्षमता अभिवृद्धि	३० जना		आधारभूत तालिम	युनिसेफ, प्लान नेपाल, सेभ द चिल्ड्रेन, महिला तथा बालबालिका कार्यालय	३०,०००।
		जम्मा					१३५,०००।००

संरक्षण समुहका निकायहरूको विवरण:

क्र.स.	जिल्लाका क्षेत्रगत साभेदारको नाम	सम्पर्क व्यक्ति	मो.नं.	इमेल
१	महिला तथा बालबालिका कार्यालय	शोभा शाह	९८५८०२७९०४	
२	जिल्ला प्रहरी कार्यालय	श्याम कुमारी पाईजा	९८५८०९०२५४	
३	स्याक नेपाल	शेषकान्त शर्मा	९८५८०८३३७०	
४	यूनिसेफ	राम प्रसाद गौतम	९८५८०२४०५५	
५	सेभ द चिल्डेन	विवेन्द्र थापा	९८५७०६२८१०	
६	प्लान नेपाल	कमला राई	९८०१२४११९५	
७	साथी संस्था	पवित्रा बोहरा	०८१-५२३०७७	
८	आई.एन्.एफ.	जीवन गिरी	९७४८०११८१३	
९	बेस	हरिद्वार थारु	९८४८३७१२०२	
१०	सिबिन नेपाल	शिद्धराज पनेरु	९८५८०२८८२८	
११	भेरी बृद्धाश्रम	युवराज अधिकारी	९८४८०४३६७९	
१२	माईती नेपाल	केशव कोईराला	९८५८०२४२७१	
१३	आर.आर.एन. नेपालगंज	भुवन चौधरी	९८५८०२७१५४	
१४	इन्सेक, बाँके	सरस्वती मल्ल	९८४८०२५९३३	
१५	बाँके युनेस्को क्लब	आशिष बर्मा	९८५८०२५३५१	
१६	इम्प्रोक, बाँके	तेज विक्रम शाह	९८५८०२१०४१	
१७	बहुमुखी सेवा केन्द्र	प्रभात सिंह ठकुरी	९८५८०२०६२७	
१८	जिल्ला बाल क्लब संजाल	श्वेता गुरुंग	९८१५५९६०२४	
१९	नेपाल पत्रकार महासंघ	ठाकुर सिंह थारु	९८४८०७३९७४	
२०	ग्रामिण समाज उत्थान मञ्च (रुसुफ)	मुस्ताक अलि राई	०९५८०२२०७४	
२१	इस्लामिक संघ	उबेदुर रहेमान	९८५८०२४६०६	

क्षेत्रका सदस्यहरूमा जिल्ला स्थित श्रोत साधनको उपलब्धताको नक्शांकन

क्र.सं.	उद्धारका क्षेत्रहरू	कार्यान्वयन गर्ने निकाय	उपलब्ध श्रोतहरू
१	अन्तरिम हेरचाह सहयोग	साथी संस्था	१० देखा १५ जनाका लागि सेल्टरको व्यवस्था (हल पनि उपयोग गर्न सकिने)
		माईती नेपाल	२० जनाका लागि सेल्टरको व्यवस्था
		भेरी बृद्धाश्रम	५० जनाका लागि ठाँउको उपलब्धता छ, (खाना र बिस्तरको अफयारो छ)
		आई.एन्.एफ.	१० जनाका लागि सेल्टरको व्यवस्था
		सिबिन नेपाल	१५ देखा २० जनाका लागि सेल्टरको व्यवस्था छ ।
२	मानवीय स्रोत सहयोग	महिला तथा बालबालिका कार्यालय	१५ जना
		सिबिन नेपाल	३
		माईती नेपाल	९
		बाँके युनेस्को क्लब	आवश्यकता अनुसार
		बहुमुखी सेवा केन्द्र	आवश्यकता अनुसार
		नेपाल मुस्लिम विकास समाज केन्द्र	१३
		एकीकृत सामाजिक विकास केन्द्र	आवश्यकता अनुसार
		थ्रि एन्जल्स नेपाल	२
अभियान नेपाल	३		

		सामाजिक विकास मञ्च	१०
		के आई नेपाल	१०
		ग्रामिण समाज उत्थान मञ्च	४
		समाज सुधार कार्यक्रम नेपाल	आवस्यकता अनुसार
		डेक नृपाल	१८
		बाँके नेत्रहिन संघ	२
		साथी नेपाल	आवस्यकता अनुसार
		प्लान नेपाल	आवस्यकता अनुसार
		माईती नेपाल	९
		युनिसेफ	आवस्यकता अनुसार
		सेभ द चिल्डेन	आवश्यकता अनुसार २-५ जना
३	सामाजिक सुरक्षा अनुगमन	महिला तथा बालबालिका कार्यालय	७ जना
		जिल्ला बालकल्याण समिति	१० जना
		सिबिन नेपाल	२ जना
		एफा	५ जना
		सेभ द चिल्डेन	१ जना
		प्लान नेपाल	३ जना
		माईती नेपाल	२ जना
		युनिसेफ	१ जना

निकायगत पहिचान

सि.नं	निकाय	कार्यरत क्षेत्र	सम्पर्क ब्यक्ति	फोन	ईमेल
१.	सिविन नेपाल	जिल्ला भरी	शिद्धराज पनेरु	०८१-५२७१००	shidharajpaneru@gmail.com
२.	माइती नेपाल	जिल्ला भरी	केशव कोइराला	०८१-४१२०१८	banke@maitinepal.org
३.	बाँके युनेस्को क्लव	जिल्ला भरी	प्रवेज अलि सिद्धिकी	०८१-५२२८१७	info@bankeunescoclub.org verma.ashishnepalgunj@gmail.com
४.	सामाजिक सचेतना मञ्च स्याक	जिल्ला भरी	नेत्रकला शाही	०८१-५५०८६९ ९८४८०५३०००	sacnepalbanke@gmail.com
५.	बहुमुखि सेवा केन्द्र	फत्तेपुर	प्रभात कुमार ठकुरी	०८१-५२१२०४ ९८५८०२०६२७	mscn.banke@gmail.com
६.	फातिमा फाउण्डेसन	जिल्ला भरी	मैमुना शिद्दीकी	९८४८०५३२१२	fatima_npj@yahoo.com
७.	नेपाल मुस्लीम विकास समाज केन्द्र	नेपालगंज, जानकी	मो.शेर वागवान	९८५८०२२३५७	nepalmuslimsamaj@yahoo.com
८.	एकिकृत सामाजिक विकास केन्द्र	नेपालगंज उपमहानगर	चित्र वहादुर के.सी	०८१-५२०९८९	isdcnepal.nepalgunj@gmail.com
९.	श्रि एन्जल्स नेपाल	जिल्ला भरी	भरत वि.सी	९८४८०७३०९६	bharat.3angelsnepal@gmail.com
१०.	अभियान नेपाल	जिल्ला भरी	कमला पन्त	९८५८०२४५२२	kpant.kp@gmail.com
११.	सामाजिक विकास मञ्च	जिल्ला भरी	विष्णु प्रशाद ढकाल	९८४८०४२९०१	sdfbanke@gmail.com
१२.	के आई नेपाल	जिल्ला भरी	इन्द्र राज भट्टराई, राधिका गिरी	९८५८०२६६७२	indra.kinepal@gmail.com radhika.kinepal@gmail.com
१३.	ग्रामिण समाज उत्थान मञ्च	जिल्ला भरी	मुस्ताक अलि राई	०८१-५२७८३३ ९८५८०२२०७४	rusufnepal.npj@gmail.com mustaq.ra@gmail.com
१४.	भेरी वातावरणीय विशिष्टता समह	रनियापुर, सोन पर, फत्तेपुर सह	राम निवास यादव	९८५८०२५१२१	beegroupnepal@gmail.com
१५.	डेक नेपाल	जिल्ला भरी	देवीदत्त आचार्य	९८५८०२४६६९	decnepal17@gmail.com , deviddattaacharya1981@yahoo.com
१६.	बाके नेत्र हिन संघ	जिल्ला भरी	कन्हैयालाल राना	०८१-५२४९३८ ९८४८०२३४३४	bab.blind@gmail.com
१७.	साथी	जिल्ला भरी	सरस्वती शर्मा	९८५८०२५११	saathi.regional@gmail.com

८) शिक्षा व्यवस्थापन

विषयगत क्षेत्रको नाम	: आपतकालीन शिक्षा व्यवस्थापन
मुख्य विपद्को किसिम	: बाढी, आगलागी, भूकम्प, सितलहर, लु, महामारी
क्षेत्रगत अगुवा	: जिल्ला शिक्षा समन्वय इकाई कार्यालय

अनुमानित अवस्था : बाँके जिल्लामा विगत वर्षहरूमा १ उपमहानगरपालिका र १७ वटा गा.वि.स.हरू प्रत्यक्ष बाढीबाट प्रभावित भएका थिए । १२००० बालबालिकाहरू मध्ये ०-५ वर्षका ३६०० जना, ५-९ वर्ष उमेरका ६००० जना र ९-१६ वर्ष उमेरका २४०० जना प्रभावित हुन सक्ने अनुमान गरिएको थियो । जसमध्ये ८ वटा बालविकास केन्द्र र २४ वटा विद्यालय गरी जम्मा ५६९९ बालबालिका जोखिममा परेका थिए । बालविकास केन्द्रका २०५ जना जोखिममा परेका थिए भने प्राथमिक तहका ४५८९ जना र निम्न माध्यमिक तहका ५७० जना र माध्यमिक तहका ३३५ जना बाढीबाट प्रत्यक्ष जोखिममा परेकाले यस वर्ष पनि बाढीबाट उच्च जोखिममा रहेका बालबालिकाहरूको शिक्षा पाउने अधिकारलाई सुनिश्चित गर्न र जोखिममा परेका बालबालिकाहरूलाई मनोसामाजिक विमर्श प्रदान गर्न र उपयुक्त सिकाइ सामग्री प्रदान गर्न

गराउन आवश्यक भएकोले यो योजना निर्माण गर्न अपरिहार्य भएकोहुँदा विपद् पूर्व तयारी तथा प्रतिकार्य योजना निर्माण गरिएको हो । विपद्बाट सम्भावित मानवीय असरहरू यस प्रकार रहने छन् ।

सम्भावित प्रकोपका सम्भावित मानवीय असर (शिक्षा)

- विद्यालय भवनहरू र शिक्षण/सिकाइका सामग्रीहरूको नष्ट,
- शिक्षक/विद्यार्थीहरू हताहत /जनको क्षति,
- विद्यालयहरूसम्म पहुँच नहुनु,
- विद्यालयमा क्षति हुनाले शिक्षामा अवरोध,
- आन्तरिक रूपमा विस्थापितहरूका लागि प्रभावित नभएका विद्यालयहरू आवासको रूपमा परिणत हुन्छन् ।

उद्देश्य: आपतकालिन शिक्षा व्यवस्थापन क्षेत्रले संचालन गर्ने विपद् राहत प्रतिकार्य कार्यक्रमको उद्देश्यहरू निम्नानुसार निर्धारण गरिएको छ ।

समष्टिगत उद्देश्य :

- विकास गर्न, संरक्षण प्राप्त गर्न र सामान्य अवस्था एवं पहिलेको अवस्थामा फर्काउने कार्यको सहजीकरण गर्नका निमित्त विद्यालय जाने उमेरका तथा प्रभावित सम्पूर्ण विद्यार्थीहरूको गुणस्तरीय शिक्षामा निरन्तर तथा तत्काल पहुँच सुनिश्चित गर्ने
- सुरक्षित सिक्ने वातावरण उपलब्ध गराएर विपद्बाट परेको मनोवैज्ञानिक असरको सामना गर्ने कार्यमा विद्यार्थीहरू र शिक्षकहरूलाई मद्दत गर्न योगदान पुऱ्याउने ।

विशिष्ट उद्देश्य :

- प्राकृतिक विपद्बाट प्रभावित विद्यालय जाने उमेरका बालबालिकाहरू तथा शिक्षकहरूलाई गुणस्तरीय शिक्षाको निरन्तरता सुनिश्चित गर्नका लागि र उनीहरूलाई सुरक्षित रूपमा सिकाउने एवं सिक्ने वातावरण उपलब्ध गराउन नेपाल सरकार तथा स्थानीय सरोकारवालाहरूलाई सहयोग उपलब्ध गराउने ।
- प्रभावकारी आपत्कालीन पूर्वतयारी तथा सहयोगलाई सहजीकरण गर्नका निमित्त क्षेत्रगत समूहका सदस्यहरूका बीचमा प्रभावकारी समन्वय, अनुगमन तथा सूचनाको आदान- प्रदान सुनिश्चित गर्ने
- आपतकालीन परिस्थितिमा पहिलो सहयोग उपलब्ध गराउने व्यक्तिका रूपमा सरोकारवालाहरूको क्षमता बढाउने
- द्रुत तथा चालू शिक्षाका लागि लेखाजोखा सञ्चालन गरिन्छ, भन्ने कुरा सुनिश्चित गर्ने र
- आपतकालीन परिस्थितिमा रहेका बालबालिकाहरूको शिक्षाका निमित्त युनिसेफका प्रमुख प्रतिवद्धताहरू (UNICEF's Core Commitments to Children in Emergencies for Education) तथा INEE का न्यूनतम मापदण्डबाट निर्देशित भएर उपयुक्त सहयोग कार्यक्रम सञ्चालन गर्ने ।
- आपतकालीन परिस्थितिमा सहयोग उपलब्ध गराउनका लागि रणनीतिक साभेदारी तथा अन्य साभेदार/क्षेत्रहरू (Clusters) सँग सम्बन्धको स्थापना तथा त्यसलाई सुदृढ पार्ने ।
- विपद् सम्बन्धी स्थानीय पाठ्यक्रम निर्माण गरी कार्यान्वयन गर्ने
- विपद् सम्बन्धी जोखिम न्यूनिकरण गर्न विद्यालय सुधार योजना, गाउँ शिक्षा योजना र जिल्ला शिक्षा योजनामा बजेट तथा कार्यक्रम समावेश गराउने

विषयगत क्षेत्रका सदस्य संस्थाहरूको सम्पर्क विवरण:

क्र.सं.	कार्यालय	सम्पर्क व्यक्ति	सम्पर्क नं.	फोन नम्बर/ इमेल
१	जिल्ला शिक्षा विकास इकाई	गोरख ब.थापा	९८५८०२३१०५	deobanke@gmail.com
२	युनिसेफ	इन्द्र प्रसाद पन्त	९८४२०५००५०	rtumbahamphrey@unicef.org
३	सेभ द चिल्ड्रेन	फूल कुमारी थारू	९८६८४०४९७५	phul.chaudhary@savethechildren.org
४	महिला तथा बालबालिका	शोभा शाह	९८५८०२७९०४	
५	प्लान नेपाल	केशव सुवेदी	९८४८०२०६९२	
६	बाँके युनेस्को क्लब	दिपेन्द्र चौधरी	९८०२५११७०६	
७	वेस	संगिता चौधरी	९८४८०७०८९४	basebanke@ntc.ner.np
८	बहुमुखी सेवा केन्द्र	प्रभात कुमार ठकुरी	९८५८०२०६२७	mcsn.banke@gmail.com

बाँके जिल्लाको विपद् पूर्वतयारी तथा प्रतिकार्य योजना-२०७५

९	प्याब्सन	राजेश केशर खनाल	९८५८०२१०२०	
१०	एन प्याब्सन	कूवेर बस्नेत	९८५८०२४७४७	
११	जनजागरण समाज खजुरा	राम बहादुर पुन	९८४८०४६२९५	
१२	इजीआरपी	बखत बहादुर भण्डारी	९८५८०२८२५५	
१३	नेपाल रेडक्रस सोसाइटी	निरञ्जना मल्ल	९८५८०२२३०६	niranjana.malla@gmail.com
१४	जनक शिक्षा सामग्री केन्द्र	रवीन्द्र प्रसाद शर्मा, प्रमुख	९८४८२९६७२१	
१५	स्याक नेपाल	कल्पना अधिकारी का.अ.	९८०४५३४९८०	
१६	सामाजिक विकास मञ्च	सिवानी भट्टराइ	९८४१५४७५४१	
१७	नेपाल शिक्षक महासंघ	बाबू तरुण गौतम अध्यक्ष	९८४८०२४६६६	

आवश्यक सामग्री र अनुमानित लगतको विवरण

क्र.सं.	अनुदान प्राप्त हुने निकाय	रकम	खर्चको विवरण	लक्ष्य	इकाइ	दर	जम्मा
१	जिल्ला शिक्षा समन्वय इकाई	१०००००	भूकम्प प्रतिरोधी विद्यालय भवन निर्माण प्रवोधिकरण	५७८	विद्यालय	१००	५७८००
२	यूनिसेफ	१०००००	विद्यालय शैक्षिक सामग्री	२२	विद्यालय	१००००	२२००००
३	सेभ द चिल्ड्रेन	१०००००	बालबालिकालाई शैक्षिक सामग्री वितरण	५००	विद्यार्थी	३०००	१५०००००
४	रूम टु रिड	१०००००	अस्थायी सिकाई केन्द्र स्थापना	३	बटा	५००००	१५००००
५	बाँके यूनेस्को क्लब	५००००	ब्यवस्थापन खर्च	६	बैठक	५०००	३००००
६	एस डि एफ	५००००	विद्यालय र समुदायको जोखिम न्यूनिकरण नक्सा निर्माण गर्ने	३०	विद्यालय	३०००	९००००
७	वेस	५००००	विद्यालयको जोखिम क्षमता मूल्यांकन	३०	विद्यालय	१०००	३००००
८	सिबिन	५००००	विद्यालय जोखिम न्यूनिकरण कार्य पात्रो निर्माण	५७८	विद्यालय	५००	२८९०००
९	जनजागरण समाज खजुरा	५००००	विपद सम्बन्धी ड्रिल र सिमुलेशन	२	पटक	२०००	४०००
१०	वी ग्रुप	५००००	तथ्यांक अद्यावधिक गर्ने	५७८	विद्यालय	१००	५७८००
११	एन प्याबसन	५००००	क्षमता अभिवृद्धि गर्ने	१५०	ज्ना	१०००	१५००००
१२	प्याबसन	५००००					२५७८६००
१३	नेपाल शिक्षक महासंघ	५००००					
१४	इजिआरपी	१०००००					
१५	प्लान नेपाल इन्टरनेशनल	१०००००					
१६	जम्मा	१०५००००					२५७८६००
	नपुग रकम	१५,२८६००					

Standard Operating Procedures (SOP) शिक्षामा मानवीय सहयोगसम्बन्धी न्यूनतम मापदण्ड :

१. विपद् परेको पहिलो हप्ताभित्र शिक्षा सम्बन्धी सुविधा र शिक्षामा संलग्न व्यक्तिहरूका बारेमा द्रुत लेखाजोखा (Rapid Assessment) सञ्चालन गर्ने,
 २. जिल्ला शिक्षा कार्यालय र स्थानीय क्षेत्रगत सदस्यहरूसँगको समन्वयमा तथा प्रभावित समुदायहरूसँगको परापर्शमा प्रभावित/आन्तरिक रूपमा विस्थापित बाल-बालिकाहरूको शिक्षालाई जारी राख्नका निमित्त तिनका निमित्त अस्थायी रूपमा सिक्ने ठाउँ पत्ता लगाउने
 ३. सम्भव भएसम्म यथाशक्य चाँडो अर्थात् सिद्धान्ततः पहिलो दुई हप्ताभित्र, न्यूनतम मापदण्ड बमोजिम ६ देखि ८ हप्ताभित्र न्यूनतम पूर्वाधारसहित विद्यालय जाने बाल-बालिकाहरूका निमित्त अस्थायी रूपमा सिक्ने ठाउँ तथा स-साना बाल-बालिकाहरूका लागि सुरक्षित ठाउँ खडा गर्ने
 ४. विद्यालयहरू पुनः खुला गराएर र शिक्षण-सिकाइका सामग्री उपलब्ध गराएर र अर्ध-संरचनागत मनोरञ्जनका सामग्रीको व्यवस्था मिलाएर पढाइ जारी राख्ने र शिक्षक तथा विद्यार्थीहरूको पुनःएकीकरण प्रारम्भ गर्ने
 ५. विद्यालय बाहिर रहेका बाल-बालिकाहरू अस्थायी रूपमा खडा गरिएका सिक्ने ठाउँमा भर्ना गरिएका छन् अथवा तिनको शिक्षाका लागि वैकल्पिक व्यवस्था गरिएको छ भन्ने कुरा सुनिश्चित गर्ने
 ६. पीडित बाल-बालिकाहरूका निमित्त नियमित शिक्षा प्रणालीमा क्रमशः तिनलाई सम्बन्धित पाठ्य सामग्री लैजाने
 ७. प्रभावित बालबालिकाहरूलाई वितरण गरिने शैक्षिक सहयोग सामग्रीमा न्यूनतम निम्न सामग्रीहरू समावेश गरीएकोहुनेछ।
 - क. स्कुल भोला थान १
 - ख. स्कुल पोशाक एक सेट
 - ग. कापी एक दर्जन (रु. ३० प्रति गोटा)
 - घ. ज्योमेट्री बक्स थान १
 - ङ. पेन्सिल बट्टा १ (इरेजर र कटर सहित)
 - च. पाठ्यपुस्तक १ सेट
- नोट उल्लेखित सामग्रीको एकमुष्ट रकम रु ३००० लाग्ने छ।**
८. स्थानीय पाठ्यक्रम निर्माण गरी विपद् व्यवस्थापनमा जनचेतना अभिवृद्धि गर्ने,
 ९. समग्र विद्यालय व्यवस्थापनमा सुधार ल्याउन विपद् व्यवस्थापन बारे विद्यालय सुधार योजनामा समावेश गरी अल्पकालीन र दीर्घकालीन योजना निर्माण गर्ने,
 १०. विपद् व्यवस्थापन सम्बन्धी कार्य गर्ने गैर सरकारी संघ संस्थाहरूको खोजी गरी प्रभावित क्षेत्रमा सेवा सुविधा सरल र सहज तरिकाले वितरण गर्ने
 ११. प्रभावित प्रत्येक विद्यालयहरूमा प्र.अ.सहित २ जना फोकल पर्सन तोक्ने

१. पूर्वाधार विकास :

विषयगत क्षेत्रको नाम	: पूर्वाधार विकास
मुख्य विपद्को किसिम	: बाढी, आगलागी, भूकम्प, शितलहर, लु, महामारी
क्षेत्रगत अगुवा	: जिल्ला समन्वय समिति

अनुमानित अवस्था :

- मुख्य विपद् बाढीबाट करिब १५,००० घरपरिवारका ९० हजार जनसंख्या प्रभावित हुनसक्ने पूर्वानुमान गरीएको छ
- उल्लेखित संख्यामा मानवीय असर गर्ने विपद् आएको अवस्थामा जिल्लाका विशेष गरेर राप्ती नदी, मानखोला, किरणनाला, डुडुवा नाला, बनकटवाको पेडारी नाला लगायतका किनारका वस्तीहरु र त्यस समुदायमा पुग्ने बाटो, पुलपुलेसा, कलभर्ट आदिमा नराम्रो असर पर्ने देखिन्छ ।
- यसका साथै अन्य सार्वजनिक पूर्वाधारहरु विद्युत् आपूर्ति, सञ्चार, खानेपानी संरचनाहरु आदिमा पनि असर पर्ने देखिन्छ ।
- कम्दी गाविसको सिधनीघाट राप्ती पुल पारी पूर्वी किनारा अति जोखिममा रहेको ।
- राप्ती नदिको किनारामा पर्ने खल्ला टेपरी फत्तेपुर-९, विसम्बरपुर फत्तेपुर-७ र गंगापुर-८को क्षेत्र जोखिममा रहेको विपद् प्रभावित समुदायसम्म तत्काल राहत प्रतिकार्यको सहज पहुचको लागि यथासक्य चाँडो भौतिक पूर्वाधारहरुको पुनर्स्थापना/पुनर्निर्माण गरी सुरक्षित पहुचको सुनिश्चितता गर्नुका साथै सार्वजनिक सेवालाई सुचारु गर्ने ।

पूर्वाधार क्षेत्रगत समूहका सदस्यहरु :

क्र.सं	सम्पर्क व्यक्ति	पद	निकाय	सम्पर्क नं.	ईमेल
१	हरि प्याकुरेल	जिल्ला समन्वय अधिकारी	जिल्ला समन्वय समिति	९८५८०२०१९६	info@ddcbanke.gov.np
२	मिन बहादुर मल्ल	वरिष्ठ कार्यक्रम अधिकृत	जिल्ला समन्वय समिति	९८५८०२५१३५	io.ddcbanke@gmail.com
३	अर्जुनकुमार बम	प्रमुख	डिभिजन सडक कार्यालय	९८५१२४९३७५	bamarjun123@gmail.com
४	उमेश भ्ना	प्रमुख	नेपाल विद्युत प्राधिकरण	९८४१३७४१३५, ५२०२४३, २४७	
५	ध्रुव कुमार पोखरेल	प्रमुख	जलउत्पन्न प्रकोप नि.डि.का	९८५८०३१०६७	dkpokharel@hotmail.com
६	ठाकुर सिंह थारु	अध्यक्ष	नेपाल पत्रकार महासंघ	९८४८०७३९७४	sing.thakur@gmail.com
११	सपना भट्टराई	अध्यक्ष	गैसस महासंघ	९८४८०४६२८८	sapanabh42@gmail.com
१२	कमल कु.अधिकारी	ईन्जिनियर	जिल्ला प्राविधिक कार्यालय	९८५८०३१६१४	
१३	आशिष कार्की	प्रमुख	नेपाल खानेपानी संस्थान	०८१५२०५९२, ९८५७०१००५९	oasis_ses@hotmail.com
१४	तोय नारायण सुवेदी	कार्यकारी अधिकृत	ने.गं.उप महानगरपालिका	९८५८०६६१११	nepalgunjmun@gmail.com
१६	माधव प्रसाद शर्मा	कार्यकारी अधिकृत	कोहलपुर न.पा.	९८५८०४०३१८	
१७	राजकुमार चौधरी	प्रमुख	खा.पा.तथा स.डि. कार्यालय	९८४२२४६३४८	rajuchaudhary@yahoo.com
१८	सरोज पोखरेल	प्रमुख	एक्सन एड नेपाल	९८४८६६११४२६	saroj.pokhrel@actionaid.org
१९	रामनिवास यादव	प.स.	बि-ग्रुप	९८५८०२५१२१	ramniwas.beegroupnpj@gmail.com
२०	निरञ्जना मल्ल	प्रमुख	नेपाल रेडक्रस सोसाईटी	९८५८०२२३०६	niranja.malla23@gmail.com
२१	हरिप्रसाद पन्त	स.ई.	जनताको तटबन्ध	९८४८७५८६४९	harishppant400@gmail.com
२२	प्रेमप्रसाद सिलवाल	प्रमुख	नेपाल टेलीकम	९८५१०७५९०३	prem.silwal@net.ntc.np

क्र.सं	सम्पर्क व्यक्ति	पद	निकाय	सम्पर्क नं.	ईमेल
२३	टोपेन्द्र सुन्दर मल्ल	प्रमुख	सिंचाई विकास सब डि.	९८५८०२७०२६	topendra77@@yahoo.com.
२४	सुनिल कुमार ठाकुर	प्रमुख	शहरी वि.भवन डि.कार्यालय	९८५८०२०२६४	dudbcnepalgunji@gmail.

विपद् प्रतिकार्य योजना

विपद् पश्चात को अवधि	विपद्को अवस्थामा गरीने आपतकालीन कार्य (विपद्को प्रकृतिमा आधारित)	आपतकालीन अवस्थामा गरीने पूर्वतयारी कार्य	पूर्वतयारी कार्य संबोधन गर्न नपुग श्रोत पहिचान	जिम्मेवार निकाय	अनुमानित लागत
पहिलो दिन	विपद् प्रभावको सूचना स्थानीय स्वयंसेवकबाट सङ्कलन गर्ने ।	संभावित विपद् जोखिम स्थानमा संचार संयन्त्र स्थापना गर्ने ।	कुसुममा स्थापित पानीको सतह मापन केन्द्रमा संचार संयन्त्र स्थापना गरिएको ।	जिल्ला विपद् व्यवस्थापन समिति	
	जिल्ला विपद् व्यवस्थापन समितिको आकस्मिक बैठकको आयोजना	सबै सदस्यहरु एवं सरोकारवाला निकायहरुको सम्पर्क व्यक्ति चयन र अद्यावधि गर्ने	गरिसकिएको	जिल्ला विपद् व्यवस्थापन समिति	
दोस्रो दिन	Rapid assesment Tools परिचालन गरी सूचना संकलन गरिने र विषयगत टोली बैठक गर्ने	सदस्यहरुको सम्पर्क अद्यावधि गर्ने ।	भैसकेको	जि.स.स. र रेडक्रस	
	सूचना विश्लेषण गरी प्रारम्भिक सहयोगको योजना प्रतिवेदन प्रतिवेदन तयार पार्ने	तथ्यांक विश्लेषणको लागि क्षेत्र सदस्यहरुको बैठक	क्षेत्र सदस्यहरुको सम्पर्कसूची तयार रहेको ।	जि.स.स. र रेडक्रस	८०००
पहिलो हप्ता	क्षति भएका सार्वजनिक संरचनाको लेखाजोखा गर्ने तथा तत्काल मर्मत गर्न पर्ने संरचनाको लागत तयार पारी मर्मत शुरु गर्ने	मौजुदा निर्माण उपकरण, सामग्री र आर्थिक श्रोतको पहिचान गर्ने	श्रोत पहिचान नभएको	जिसस/गाँव वस र पूर्वाधार सम्बन्धि निकायहरु	३००००००
पहिलो महिना	DDMC बैठक, प्रकोप नियन्त्रणको समिक्षा	सबै क्षेत्रगत अगुवा र सरोकारवाला निकायहरूसँग समन्वय र बैठकको योजना गर्ने		जिल्ला प्रशासन कार्यालय	
दोस्रो महिना	जिल्ला स्थित सरोकारवाला निकायहरु एवं क्षेत्रगत सदस्यहरुको समन्वय तथा पाठ सिकाई कार्यशाला बैठकको आयोजना	विपद् प्रतिकार्य संचालन गर्दा प्राप्त अनुभव एवं राम्रा पक्ष तथा सुधार गर्नुपर्ने सवालहरुको सूचिकृत गर्ने र कार्यशाला स्थलको छनौट	श्रोत पहिचान नभएको	जिल्ला विपद् व्यवस्थापन समिति र जि.स.स.	
तेस्रो महिना	विपद् प्रतिकार्यको प्रतिवेदन सबै सरोकारवालाहरु लाई संप्रेषण गर्ने	विपद् प्रतिकार्यको विस्तृत अभिलेख संकलन गरी भाषागत एवं तथ्यांक अद्यावधि गर्ने ।		जिल्ला विपद् व्यवस्थापन समिति र जि.स.स.	

विपत व्यवस्थापन योजना (पूर्वाधार) २०७५

क्र.सं.	पूर्वानुमान जोखिम क्षेत्रको नाम	उपलब्ध श्रोत नगद/जिन्सी	नपुगश्रोत
	जल उत्पन्न प्र.नि.डि. कार्यालय		
१	मानखोलाको पूर्व पश्चिम राजमार्ग देखि दक्षिण नेपाल भारत सिमा सम्म ।	<ul style="list-style-type: none"> ● ग्यावियन जाली-विभिन्न साईज)-६९६ थान ● पुराना खाली सिमेन्ट बोरा-४२,६०० थान ● नयां खाली सिमेन्ट बोरा-१०९,८६३ थान । 	
२	डुडुवाखोलाको कोहलपुर र कम्दी क्षेत्र ।	<ul style="list-style-type: none"> ● नाईनल जाली - ३५० थान 	
१	रत्न राजमार्ग (कोहलपुर हरें खण्ड) पहिरो गई बाटो बन्द हुन सक्ने	जिन्सी <ul style="list-style-type: none"> ➤ Dozer ➤ Tipper ➤ Excavator ➤ Rock Breaker 	खास गरी वर्षायाममा बढि जोखिम हुने हुदाँ Equipment हरु थप गरी बबईमा रहेको Site Camp मा राख्नु पर्ने
२	महेन्द्र राजमार्ग शिवखोला-कर्णाली खण्ड) विभिन्न खोलाहरुमा Sediment Deposit भई खोलाको Bed Level बढ्दा बाढी आउन सक्ने		साइडको अवस्था अनुसार राजमार्गमा रहेका पुलहरुको तल bed level बढ्दै गइरहेको तर निति नियमको अभावमा sediment हरु निकाल्न समस्या
३	हुलाकी राजमार्ग (नेपालगन्ज-गुल्लरिया खण्ड),मानखोला र भादा खोलामा पानीको बहावले कटान गर्दा पुललाई जोखिम हुन सक्ने	मान खोलामा Spur and Cut off wall को निर्माण गरिएको	
१		जिल्लाको पश्चिम राप्ती नदी किनारामा रहेका साविक खासकूशमा, बैजापुर, विनौना, फत्तेपुर, बनकट्टी, बेतहनी, होलिया, गंगापुर लगायतका विभिन्न वडाहरु नदीजन्य प्रकोपबाट जोखिममा रहेका छन् । उक्त स्थानमा लाभग्राही समूह स्थानीय जनताहरुको सहयोग समेत लिई नदी नियन्त्रण कार्य गर्नु पर्ने हुन्छ । अन्यथा आउदो वर्षातमा पुन खेती योग्य जमिन तथा गाउँ लाई क्षती पुर्याउने देखिन्छ । उक्त स्थानको लागि आवश्यक पर्ने बजेट अनुमानित रु. ९ करोड ८४ हजार जि. देवी प्रकोप उद्धार समिति मार्फत सिफारिस भै बाढी पैरो पुन	रु ९ करोड ८४ लाख बजेट केन्द्रमा सिफारिस गर्नु पर्ने

क्र.सं.	पूर्वानुमान जोखिम क्षेत्रको नाम	उपलब्ध श्रोत नगद/जिन्सी	नपुगश्रोत
		निर्माण विशेष कार्यक्रम केन्द्रमा माग गर्न बैठकबाट सिफारिस गर्न अनुरोध छ ।	
१		प्रकोप व्य. विशेष कोषमा ५ लाख	
२		साविक फत्तेपुर गाविसमा विपद् व्यवस्थापनका लागि आश्रयस्थल निर्माण (गतवर्षको क्रमागत)को लागि १० लाख	
३		साविक वनकटवा २ र ९को जेठीनाला तटबन्धन निर्माण रु. ९लाख ७० हजार	
४		पोखरी मर्मत अलीनगर लक्ष्मणपुरमा रु. ४ लाख ८५ हजार	
५		भक्ताखोला पुल देखि राजमार्ग सम्म महादेवपुरी ५ ग्यभिन जाली भर्ने कार्यको लागि ११ लाख ६४ हजार	
६		साविक वनकटवा गाविसको सिया नालामा कल्भर्ट निर्माण कार्यको लागि ४ लाख ८५ हजार	
७		वनकटवा गाविसको लाप्सो निर्माण कार्यको लागि ४ लाख ८५ हजार	
८		लक्ष्मणपुर-१ जम्रहवा नालामा तटबन्ध रु. ८ लाख	
९		जिल्लाका विभिन्न सडकहरुको मर्मत संभारको लागि रु.४१ लाख बजेट विनियोजन	
१०		अक्सफम र बी-ग्रुपको साभेदारीमा जिल्ला विपद् व्यवस्थापन ५ वर्षे योजना निर्माण भएको	
१	<p>यस जिल्लाको साविकको खुसकुस्मा, कचनापुर गा.वि.स. का क्षेत्रहरुमा तपसिलका खानेपानी आयोजनाहरु</p> <p>क) भवनीयापुर खा.पा.आ. ख) खोखरी खा.पा.आ. ग) वैरया खा.पा.आ. घ) अमवा खा.पा.आ. ड) भम्का खा.पा.आ. आदि</p>	<p>लगत ईस्टिमेट रकम रु. ६०,००,०००।००,हाल स्रोत नरहेको</p>	<p>नगद□स्रोतको लागि खानेपानी तथा ढल निकास विभाग, काठमान्डौमा माग गर्ने प्रस्ताव</p>

क्र.सं.	पूर्वानुमान जोखिम क्षेत्रको नाम	उपलब्ध श्रोत नगद/जिन्सी	नपुगश्रोत
२	वैजापुर गाउपालिका हालको वनकटवा खा.पा.आ.	लागत ईस्टिमेट रकम रु. ३०,००,०००।००, हाल श्रोत नरहेको	नगदश्रोतको लागि खानेपानी तथा ढल निकास विभाग, काठमान्डौमा माग गर्ने
३	नेपालगन्ज उपमहानगरपालिका अन्तर्गतका क्षेत्रहरु	पानी शुद्धिकरण समग्रीहरु तथा मर्मत समभार कार्य ।	खानेपानी संस्थानलाई श्रोतको लागि जिम्मेवारी
४	वाढीको उच्च जोखिममा रहेका प्रभावित क्षेत्रहरु नरैनापुर,गंगापुर,मटेहिया,कालाफाटा,कटकुइया,फतेपुर,विनौना,होलिया,कम्दी,कचनापुर,वनकटवा,सीतापुर,राधापुर,खासकुस्मा तथा ने.उप महानगरपालिकाका डुवान क्षेत्रहरु	पानी शुद्धिकरण समग्रीहरु वितरण कार्य तथा पानीको परिक्षण गर्ने कार्य । पियुष,अक्वटयाव,तथा अन्य पानी शुद्धिकरण सामग्रीहरु भण्डारणमा रहेको	वाकी केही खानेपानी तथा ढल निकास विभाग तथा युनिसेफ माफर्त नपुग श्रोत पुरयाइने
५	वाढी प्रभावित क्षेत्रहरुमा उच्च प्लेटफर्म सहितको स्यालो ट्यूबवेल जडान कार्य (वेतहनी, होलिया, नरैनापुर,गंगापुर,मटेहिया,कालाफाटा,कटकुइया,फतेपुर	६० वटा जडान कार्य, लागत ईस्टिमेट रकम रु. ८०,००,०००	पुरै नगद वा श्रोतको हाललाई उपलब्ध नभएको
७	वाढी प्रभावित क्षेत्रमा सरसफाइ समबन्धी जनचेतना तथा अस्थायी शौचालय निर्माण कार्य	लगत ईस्टिमेट रकम रु. २०,००,००० हाललाई २०० थान प्यान पाइप मौज्जात	वाकी गलष्रभा तथा खानेपानी विभागबाट नपुग श्रोत ल्याइने ।
	जम्मा चाहिने श्रोत रकम रु.	१,९०,००,०००	
	नेपाल टेलीकम, नेपालगंज	डिजिटल जेनेरेटर	
१		दूर संचार सेवा सम्बन्धि तालिम प्राप्त र दैवी प्रकोप तथा विपद व्यवस्थापन सम्बन्धि दक्ष प्राविधिकहरु पूर्वतयारी अवस्था रहेको ।	
२	विद्युत आपूर्ति	वैकल्पिक ट्रान्समिसन कि	
३	ट्रान्समिसन लिंक	अतिरिक्त उपकरण मौज्जात	
४	टेलिफोन स्विचिंग उपकरण	अतिरिक्त पोल, तार	
५	टेलिफोन नेटवर्क	मोबाईल भ्यान परिचालन	
६	मोबाईल बेस स्टेशन उपकरण	दूर संचार सेवा सम्बन्धि तालिम प्राप्त र दैवी प्रकोप तथा विपद व्यवस्थापन सम्बन्धि दक्ष प्राविधिकहरु पूर्वतयारी अवस्था रहेको ।	

परिच्छेद-३ : कार्यान्वयन र पुनरावलोकन रणनीति

१. विपद् प्रतिकार्य पूर्वतयारी योजना क्रियाशील हुने :

यो योजना जिल्लामा मुख्यत बाढीको परिस्थिति सृजना हुनासाथ क्रियाशील हुनेछ । तर यस भित्र रहेका क्षेत्रगत योजनाहरू कुनै पनि विपद्को सन्दर्भमा जस्तै: आगलागी, भूकम्प, शितलहर, लु जस्ता विपद्हरूमा क्रियाशील हुन सक्नेछ ।

२. विपद् प्रतिकार्य पूर्वतयारी योजनाको कार्यान्वयन :

यसको कार्यान्वयन हरेक विषयगत क्षेत्रले तय गरेका प्रतिकार्य तथा पूर्व तयारी योजना वमोजिम हुनेछ ।

३. विपद् प्रतिकार्य पूर्वतयारी योजनाको नियमित समीक्षा तथा अद्यावधि :

विपद् पूर्वतयारी तथा प्रतिकार्य योजनाको समीक्षा अर्धवार्षिक रूपमा नियमित अद्यावधिक गरिनेछ भने विपद् परेको खण्डमा कुनै पनि विपद्को प्रतिकार्य गरिसकेपछि आवश्यकतानुसार गरिने छ । हरेक विषयगत क्षेत्रले आ-आफ्नो क्षेत्रको विस्तृत समीक्षा गरी अद्यावधिक योजना र प्रतिवेदन जिल्ला विपद् व्यवस्थापन समितिलाई गरिनुपर्ने छ ।

परिच्छेद-४ : प्रतिवेदन तथा अभिलेखन

१. प्रतिवेदन तथा संचार :

विपद् प्रतिकार्यको प्रतिवेदन तथा संचार विपद् पूर्वतयारी तथा प्रतिकार्य योजना तर्जुमा मार्गदर्शन २०६७ मा उल्लेख भएको अनुसूचि १६ अनुसार गरिनेछ । प्रतिवेदनको जानकारी सबै सरोकारवालाहरूलाई जिल्ला प्रशासन कार्यालयमा स्थापित जिल्ला आपत्कालीन कार्यसंचालन केन्द्र (DEOC) बाट उपलब्ध गराईनेछ । यसका लागि जिल्ला जिल्ला प्रशासन कार्यालयको सूचना केन्द्र तथा नेपाल रेडक्रस सोसाईटीको सूचना केन्द्रको प्रमुख जिम्मेवारी भनेको आपत्कालिन समयमा जिल्ला विपद् व्यवस्थापन समितिको प्रत्यक्ष निर्देशनमा रहेर घटना विवरण तयार गर्ने र त्यसलाई स्थानीय, प्रादेशिक तथा केन्द्रीय तहमा प्रवाह हुनेछ ।

२. संस्थागत व्यवस्था :

नेपालमा विपद् व्यवस्थापनको कानूनी संरचनाको शुरुवात २०३९ सालमा जारी भएको दैवीप्रकोप उद्धार ऐन, २०३९ र हाल परिमार्जित विपद् व्यवस्थापन तथा जोखिम न्यूनिकरण ऐन २०७४ बाट भएको हो । यो ऐनले सरकारलाई विपद्को सामना गर्न तयार हुने र विपद्को समयमा प्रतिकार्य गर्ने जिम्मेवारी प्रदान गरेको छ । यो ऐनले मुलुकको इतिहासमै पहिलो पटक विपद् व्यवस्थापनको लागि केन्द्र देखि स्थानिय तहसम्म संस्थागत संरचनाको व्यवस्था गरेको छ । अतः यसको संस्थागत व्यवस्था कानूनमा उल्लेख भए वमोजिम नै जिल्ला विपद् व्यवस्थापन समितिको मातहतमा रहि हुनेछ ।

३. अभिलेखीकरण :

जिल्ला विपद् व्यवस्थान समितिले जिल्ला अगुवा सहयोगी संस्था (DLSA) नेपाल रेडक्रस सोसाईटी र सेभ द चिल्ड्रेनको सहजीकरणमा र जिल्ला आपत्कालिन कार्य संचालन केन्द्रको समन्वयमा जिल्ला विपद् पूर्वतयारी तथा प्रतिकार्य योजनाको दस्तावेज २०७५ अद्यावधिक गरिएको छ । आगामी दिनहरूमा हुने अद्यावधिकरणलाई पनि नियमित रूपमा अभिलेखीकरण गरिदै लगिनेछ ।

४. अनुमोदन प्रक्रिया :

मिति २०७५ जेष्ठ २८ गते जिल्ला विपद् पूर्व तयारी तथा प्रतिकार्य योजना अनुमोदनको लागि जिल्ला विपद् व्यवस्थापन समितिको समन्वयमा जिल्ला स्तरीय कार्यशाला गोष्ठीको आयोजना गरियो । गोष्ठीमा सहभागी जिल्ला विपद् व्यवस्थापन समितिका पदाधिकारी/सदस्यहरू लगायत सरोकारवाला निकायहरूबाट प्राप्त सल्लाह सुझावहरूलाई ग्रहण गर्दै पुनः यस योजनामा समावेश गरी बाँके जिल्लाको विपद् प्रतिकार्य पूर्वतयारी योजना २०७५ अनुमोदन गरिएको छ ।

५. सन्दर्भ सामग्री पुनरावलोकन :

क्र.सं.	सन्दर्भ सामग्री	मुख्य सिकाई	कुनै सुझाव भए
१	बाँके जिल्ला विपद् प्रतिकार्य योजनाहरू २०६५ देखि २०७३	विपद् प्रतिकार्य योजना क्रियाशिल भई कार्यान्वय भएको छ ।	
२	जिल्ला जनसंख्या पार्श्व चित्र, बाँके, ०६९/०७०	जनगणनाको अद्यावधि नयाँ तथ्यांक समावेश गरिएको ।	
१.	जिल्ला आकस्मिक योजना, २०६८	गतवर्ष जिल्लामा विपद् प्रतिकार्य नभएको ।	
२.	जिल्ला विपद् पूर्वतयारी योजना २०६८ दोस्रो संस्करण	जिल्लाको समग्र विपद्लाई समेटिएकोले योजना बनाउनका लागि सहयोगी ।	
३.	जिल्लामा विगतमा गरिएका विपद् प्रतिकार्यको अभिलेख ।	विगतका कामहरूको अभ्यासले विपद् प्रतिकार्य योजनाको लागि सहज गराएको ।	
४.	आकस्मिक विपद् व्यवस्थापन योजना, २०६७	२०६७ सालमा महामारीको समयमा प्रयोग ।	
५.	विपद् पूर्वतयारी तथा प्रतिकार्य योजना	विषयगत एवं एकिकृत विपद् प्रतिकार्य योजना बनाउन	

	तर्जुमा मार्गदर्शन २०६७	सहज ।	
७	विपद् जोखिम न्यूनीकरणका लागि राष्ट्रिय रणनीति, २०६६	राष्ट्रिय स्तरमा तयार नीतीबारे जानकारी र जिल्ला स्तरमा समायोजन गर्ने प्रक्रियाबारे स्पष्टता ।	
८	विपद् व्यवस्थापन तथा जोखिम न्यूनिकरण ऐन, २०७४	ऐनले व्यवस्था गरेको मापदण्ड र सरकारी संरचनाबारे जानकारी ।	
९	स्थानीय स्वायत्त शासन ऐन, २०५५	विपद् जोखिम न्यूनीकरणमा स्थानीय निकायको भूमिकाबारे जानकारी ।	
१०	स्फेयर परियोजना	राहत मापदण्ड र आवश्यकताबारे जानकारी ।	
११	स्थानीय विपद् जोखिम व्यवस्थापन योजना तर्जुमा निर्देशिका २०६८	जोखिम व्यवस्थापनका स्थानीय गतिविधिहरू पहिचान र कार्यान्वयनबारे जानकारी ।	
१२	स्वास्थ्य र पोषण योजना सन् २००८ देखि २०११ (४ वर्ष)	तत्कालिन समयको बाढी विपद्पश्चात फैलिएको महामारी संक्रमणमा प्रभावकारी भएको ।	
१३	जिल्ला आपतकालिन कार्य संचालन कार्यविधि, पूर्वानुमानमा आधारित बाढी पूर्वतयारी कार्यविधि (२०७४) र नेपाल रेडक्रस सोसाइटीको वार्षिक प्रतिवेदन		

६. पूर्व सूचना प्रणाली

जिल्ला विपद् व्यवस्थापन समितिको मिति २०७५ जेष्ठ २८ गते जिल्ला स्तरीय विपद् प्रतिकार्य योजना तर्जुमा गोष्ठीको अवसरमा **बाढी पूर्वसूचना प्रणाली कार्यविधि २०७०** स्वीकृत गरी लागु गरेको छ । उक्त कार्यविधिलाई मध्यनजर गर्दै क्रमशः विपद् प्रतिकार्य योजना २०७५ मा पूर्वसूचना प्रणालीलाई निम्नानुसार क्रियाशिल गरिने छ ।

विपद्को अनुमानित अवस्था :

- बाढीबाट सम्भाव्य प्रभावित १५ हजार परिवारका ९०,००० जनसंख्यालाई बाढीको सूचना गर्नु पर्ने ।
- डुवान भई प्रभावित समुदायले सम्बन्धित निकायसँग सम्पर्क विस्तार गर्नुपर्ने ।
- सूचना प्रसारण प्रविधिहरू अवरुद्ध वा नष्ट भएर सूचना आदान प्रदानमा समस्या आउन सक्छ ।
- सूचना तथा तथ्याङ्क संकलनमा कठिनाई उत्पन्न हुनेछ ।
- सूचना अभावको कारण तत्काल खोज तथा उद्धार कार्य गर्न कठिनाई ।

विषयगत उद्देश्य:

- बाढी प्रभावित समुदायलाई बाढीको पूर्वसूचना प्रदान गर्ने ।
- प्रभावित समुदायलाई खोज तथा उद्धार एवं राहत व्यवस्थापन क्षेत्रसँग सम्पर्क विस्तार गराउने ।
- विपद्को समयमा गठित सबै विषयगत क्षेत्रहरूको उपयुक्त परिचालन तथा समन्वय कायम गर्ने ।

विपद् अवस्थामा आधारित आपतकालीन प्रतिकार्य योजना

विपद्को घटना पश्चातको अवधि	विपद्को अवस्थामा गरिने आपतकालीन कार्य (विपद्को प्रकृतिमा आधारित)	आपतकालीन अवस्था सम्बोधन गर्न गरीने पूर्वतयारी कार्य	पूर्वतयारी कार्य गर्न नपुग श्रोतको पहिचान	मुख्य जिम्मेवार निकाय	पूर्वतयारी कार्यका लागि अनुमानित लागत
पहिलो दिन	<ul style="list-style-type: none"> डुडुवा तथा राप्तीनदीको किनारमा रहेका जल मापन केन्द्रका जल मापकहरूलाई समय समयमा सम्पर्क गरी बाढीको सूचना संकलन गर्ने । जिल्ला प्रशासन कार्यालयमा रहेको विद्युतिय डिस्प्ले बोर्डमा सम्पर्क गर्ने । सम्भाव्य प्रभावित समुदायहरूलाई बाढीको सूचना रेडियो र टेलिफोन मार्फत प्रवाह गर्ने बाढीको मौसममा प्रत्येक घण्टाको समाचारमा राप्ती नदीको पानीको तह जानकारी गराउने । प्रभावित समुदायहरूको जानकारी संकलन गर्ने विषयगत क्षेत्रहरूलाई सूचना सम्प्रेषण गर्ने । नियमित रूपले प्राप्त सूचनाहरूलाई विषयगत क्षेत्रको बैठक गरी विश्लेषण गर्ने जिल्ला प्रशासन कार्यालयले प्रमुख जिल्ला अधिकारी मार्फत गृह मन्त्रालयमा जानकारी गराउने 	<ul style="list-style-type: none"> जलमापन केन्द्रहरूको सम्पर्क व्यक्तिहरूको नाम र फोन नम्बर संकलन गर्ने । बाढी प्रभावित समुदायहरूलाई सूचना गर्न सम्पर्क व्यक्तिहरूको नाम र फोन नम्बर संकलन गर्ने प्रत्येक समुदायमा सूचना सम्पर्क व्यक्तिहरूलाई अभिमुखिकरण गर्ने र जलमापकहरूको फोन नम्बरहरू उपलब्ध गराउने । जिल्ला प्रशासन कार्यालय, जिल्ला समन्वय समिति, सुरक्षा निकायहरू, नेपाल रेडक्रस र रेडियोहरूले सूचना सम्पर्क व्यक्ति पहिचान गर्ने विभिन्न स्थानिय रेडियो एफ एम स्टेसनको फोन नम्बर र सम्पर्क व्यक्तिहरूको सूचि तयार गर्ने र वितरण गर्ने । रेडियो पत्रकारहरूलाई www.hydrology.gov.np बारे अभिमुखिकरण गर्ने । 		जिल्ला प्रशासन कार्यालय, जिल्ला आपतकालिन कार्यसंचालन केन्द्र, जिल्ला समन्वय समिति., जिल्ला प्रहरी कार्यालय, स.प्र.सिमा सुरक्षा वल तथा बागेश्वरी गण, त्रिपुरा गण, नेपाली सेना, ने.रे.सो. बाँके, विभिन्न स्थानिय एफएम,	
दोस्रो दिन	<ul style="list-style-type: none"> जल मापन केन्द्रहरूमा नियमित सम्पर्क गर्ने र सूचना सम्प्रेषण गर्ने । विषयगत क्षेत्रको बैठक गरी रेडक्रसले रेडक्रस महासंघलाई सूचना प्रवाह गर्ने स्थानीय रेडियोबाट प्रभावित तथ्याङ्क सम्प्रेषण, जिल्ला प्रशासन कार्यालय, DEOC ले NEOC.तथा गृह मन्त्रालयमा निरन्तर जानकारी गराउने 			जि.प्रशासन का., जि.स.स., जिल्ला प्रहरी कार्यालय	

कार्यान्वयन योजना सहितको प्राथमिकता प्राप्त पूर्वतयारी कार्य:

क्र.सं.	प्राथमिकता प्राप्त पूर्वतयारी कार्यको सूची	मुख्य जिम्मेवार निकाय	कार्यान्वयन गर्ने तरिका (बैठक, कार्यशाला, तालिम...आदि)	समय सिमा (कार्य मा तालिका)
१.	जलमापन केन्द्रहरूको सम्पर्क व्यक्तिहरूको नाम र फोन नम्बर अद्यावधिक गर्ने ।	DEOC, कर्णाली बेसिन कार्यालय	सम्पर्क गरि नम्बर संकलन गर्ने	सम्पन्न
२.	बाढी प्रभावित समुदायहरूलाई सूचना गर्न सम्पर्क व्यक्तिहरूको नाम र फोन नम्बर सङ्कलन गर्ने ।	नेपाल रेडक्रस सोसाइटी र सामाजिक विकास तथा अनुसन्धान केन्द्र	महत्वपूर्ण टेलिफोन सूचि तयार गरी वितरण गर्ने	सम्पन्न
३.	विभिन्न स्थानिय रेडियो स्टेसनको फोन नम्बर र सम्पर्क व्यक्तिहरूको नामावली सूचि तयार गर्ने र वितरण गर्ने ।	नेपाल रेडक्रस सोसाइटी, DEOC, कर्णाली बेसिन कार्यालय	प्रत्यक्ष भेटघाट, टेलिफोन सम्पर्क	मनसून पूर्व
४.	जिल्ला प्रशासन कार्यालय, जिल्ला समन्वय समिति, सुरक्षा निकायहरू, रेडक्रस र रेडियोहरूले सूचना सम्पर्क व्यक्ति पहिचान गर्ने ।	सम्बन्धित निकाय	विपद्मा कार्यरत संस्था तथा अन्य स्रोतहरू मार्फत	मनसून पूर्व
५.	प्रत्येक गाविसमा सूचना सम्पर्क व्यक्तिहरूलाई अभिमुखिकरण गर्ने र जलमापकहरूको फोन नम्बरहरू उपलब्ध गराउने ।	जिल्ला समन्वय समिति DEOC, कर्णाली बेसिन कार्यालय	बैठक, कार्यशाला	मनसून पूर्व
६.	सञ्चारकर्मीहरूलाई www.hydrology.gov.np बारे अभिमुखिकरण गर्ने ।	जिल्ला प्रशासन कार्यालय DEOC, कर्णाली बेसिन, रेडक्रस	बैठक, कार्यशाला	मनसून पूर्व

अनुसूचीहरू:

अनुसूची -१ बाढी पूर्वानुमानमा आधारित कार्यविधि :

ट्रिगर सूची

तालिका ३ : विभिन्न समयरेखा र तिनका सम्भावना स्तरको पूर्वानुमान देखाउने ट्रिगर सूची

पूर्वानुमान (समयरेखा)	उच्च सम्भाव्यता	मध्यम सम्भावना	निम्न सम्भाव्यता
सिजनल	सामान्यभन्दा माथि	सामान्य	सामान्यभन्दा कम
१५ दिन	विश्व बाढी सतर्कता प्रणाली खतरा स्तर नाघ्ने सम्भाव्यता (>७०%)	विश्व बाढी सतर्कता प्रणाली खतरा स्तर नाघ्ने सम्भाव्यता (५०-७०%)	विश्व बाढी सतर्कता प्रणाली खतरा स्तर नाघ्ने सम्भाव्यता (<५०%)
१० दिन	विश्व बाढी सतर्कता प्रणाली खतरा स्तर नाघ्ने सम्भाव्यता (>७०%) वर्षा नाघ्ने ३०० मिमि (>७०%)	विश्व बाढी सतर्कता प्रणाली खतरा स्तर नाघ्ने सम्भाव्यता (५०-७०%) वर्षा नाघ्ने ३०० मिमि (५०-७०%) १५०मिमि (>७०%)	विश्व बाढी सतर्कता प्रणाली खतरा स्तर नाघ्ने सम्भाव्यता (<५०%) वर्षा नाघ्ने ३०० मिमि (<५०%) १५०मिमि (५०-७०%)
३ दिन	विश्व बाढी सतर्कता प्रणाली खतरा स्तर नाघ्ने सम्भाव्यता (>७०%) क्षेत्रीय एकीकृत बहु प्रकोप पूर्व सूचना प्रणाली, जल तथा मौसम विज्ञान विभाग, गणितीय मौसम पूर्वानुमान कुनै पनि दिन २४ घण्टा भित्रको वर्षा >१४०मिमि ३ दिनको सञ्चित वर्षा >१८०मिमि	विश्व बाढी सतर्कता प्रणाली खतरा स्तर नाघ्ने सम्भाव्यता (५०-७०%) क्षेत्रीय एकीकृत बहु प्रकोप पूर्व सूचना प्रणाली, जल तथा मौसम विज्ञान विभाग, गणितीय मौसम पूर्वानुमान कुनै पनि दिन २४ घण्टा भित्रको वर्षा > (६०-१४०मिमि) ३ दिनको सञ्चित वर्षा > (१४०-१८०मिमि)	विश्व बाढी सतर्कता प्रणाली खतरा स्तर नाघ्ने सम्भाव्यता (<५०%) क्षेत्रीय एकीकृत बहु प्रकोप पूर्व सूचना प्रणाली, जल तथा मौसम विज्ञान विभाग, गणितीय मौसम पूर्वानुमान कुनै पनि दिन २४ घण्टा भित्रको वर्षा <६०मिमि ३ दिनको सञ्चित वर्षा >६०मिमि
१ दिन	विश्व बाढी सतर्कता प्रणाली खतरा स्तर नाघ्ने सम्भाव्यता (>७०%) क्षेत्रीय एकीकृत बहु प्रकोप पूर्व सूचना प्रणाली, गणितीय मौसम पूर्वानुमान वर्षा (>१४० मिमि) जल तथा मौसम विज्ञान विभाग/वर्षा निगरानी >६०मिमि- १ घण्टा ● >८०मिमि -३ घण्टा ● >१००मिमि-६घण्टा ● > १२०मिमि -१२घण्टा ● > १४०मिमि -२४घण्टा नदी निगरानी (पानीको सतह सतर्कता तह भन्दा माथि रहेको र बढिरहेको) सम्भाव्य बाढी पूर्वानुमान मोडेल (पानीको सतह सतर्कता स्तरभन्दा माथि रहेको र बढिरहेको)- > ७०%	विश्व बाढी सतर्कता प्रणाली खतरा स्तर नाघ्ने सम्भाव्यता (५०-७०%) क्षेत्रीय एकीकृत बहु प्रकोप पूर्व सूचना प्रणाली, जल तथा मौसम विज्ञान विभाग, गणितीय मौसम पूर्वानुमान वर्षा (६०-१४० मिमि) वर्षा निगरानी ● ३०-६०मिमि- १ घण्टा ● ६०-८०मिमि -३ घण्टा ● ८०-१००मिमि-६घण्टा ● १००-१२०मिमि -२घण्टा ● १२०-१४० मिमि -२४घण्टा नदी निगरानी (पानीको सतह >४ मि माथि र बढिरहेको) सम्भाव्य बाढी पूर्वानुमान मोडेल (पानीको सतह सतर्कता तह भन्दा कम रहेको र बढिरहेको)-५०-७० %	विश्व बाढी सतर्कता प्रणाली खतरा स्तर नाघ्ने सम्भाव्यता (<५०%) क्षेत्रीय एकीकृत बहु प्रकोप पूर्व सूचना प्रणाली, जल तथा मौसम विज्ञान विभाग, गणितीय मौसम पूर्वानुमान वर्षा(<६०मिमि) वर्षा निगरानी (<६०मिमि) नदी निगरानी (पानीको सतह - सामान्य र स्थिर) सम्भाव्य बाढी पूर्वानुमान मोडेल (पानीको सतह सतर्कता तह भन्दा कम रहेको र घटिरहेको) - < ५०%

कार्यसूची र कार्यविधिहरू

कार्यविधि १ : साधारण तयारी चरण

(क) ट्रिगर संयन्त्र

जल तथा मौसम विज्ञान विभागले दक्षिण एशियाली जलवायु पूर्वाभास मञ्च मार्फत प्राप्त जलवायु पूर्वाभास जानकारी जारी गरेपछि प्रकृया १ शुरु हुनेछ । बाँके जिल्लामा बाढीको प्रकोप वार्षिक प्रकरणको रूपमा देखिने हुँदा साधारण तयारीका गतिविधिहरू आवधिक आधारमा सम्पन्न गर्नु आवश्यक छ । तथापि, दक्षिण एशियाली जलवायु पूर्वाभास मञ्चले पूर्वानुमान गरेको मनसुनको स्तर अनुसार तयारी गतिविधिहरू साधारण, विशेष वा गहन हुन सक्छन् । सामान्यतया मनसुनको पूर्वाभास केही महिना अगावै प्राप्त गर्न सकिने हुँदा तयारी गतिविधिहरू मासिक आधारमा यहाँ परिभाषित गरिएका छन् ।

तालिका १ : दक्षिण एशियाली जलवायु पूर्वाभास मञ्चको मनसुन पूर्वाभास सूचक तथा अग्रिम समय:

सूचक	पूर्वानुमान	अग्रिम समय
ग्रीष्मकालीन मनसुन : जुन-अक्टोबर	वर्षा (सामान्य भन्दा बढी, सामान्य भन्दा कम वा सामान्य)	गृष्म ऋतु पहिले (महिनाक्रम अनुसार)
हिउँद मनसुन : नोभेम्बर-फेब्रुअरी	वर्षा (सामान्य भन्दा बढी, सामान्य भन्दा कम वा सामान्य)	हिउँद ऋतु पहिले (महिनाक्रम अनुसार)

(ख) भूमिका र उत्तरदायित्व तालिका

समयावधि (कहिले)	साधारण तयारी गतिविधिहरू (के)	जिम्मेवार निकायहरू (को)
मार्च/अप्रिल	अन्तर एजेन्सी	जिल्ला आपतकालिन कार्य सञ्चालन केन्द्र, विश्व खाद्य कार्यक्रम, जिल्ला प्रमुख सहयोगी संस्था र नेपाल रेडक्रस सोसाइटी द्वारा समन्वित सम्बन्धित सबै लाइन एजेन्सीहरू (क्लस्टर लीड्स)
	<ul style="list-style-type: none"> सिकेका कुराहरूको विस्तृत योजना तयार गर्ने र संगठनात्मक विश्लेषण/क्षमता तथा क्लस्टर समन्वयमा रहेका कमी कमजोरीहरूको विश्लेषण गर्ने, प्रारम्भिक लेखाजोखा पश्चात विस्तृत लेखाजोखाको लागि उपलब्ध लेखाजोखा प्रणालीको क्लस्टर स्तरमा नै पुनरावलोकन गर्ने, प्रकोप पूर्व तयारी योजनाहरू, आपत्कालिन योजनाहरू तथा सबै सम्बन्धित मार्गदर्शनहरू र एजेन्सी निर्दिष्ट कार्यविधिहरू अद्यावधिक गर्ने, प्रत्येक क्लस्टर/क्षेत्रमा पूर्व तयारी र प्रतिकार्य गतिविधिहरूमा संलग्न एक सक्रिय सूचना व्यवस्थापन सुविधा चयन गरिएको सुनिश्चित गर्ने, पूर्व तयारी र प्रतिकार्य गतिविधिहरूका लागि आवश्यक मानव तथा वित्तीय स्रोतहरू पहिचान गर्ने, आपत्कालमा आवश्यकता लेखाजोखाका लागि प्रशिक्षित गर्न र सजिलै तैनाथ गर्न सम्भावित उम्मेदवारहरूका नामावली तयार गर्ने, संयुक्त परिस्थिति प्रतिवेदनका लागि सहज उपलब्ध एक स्तरिय नमुना तयार गर्ने, संयुक्त परिस्थिति बैठकको लागि आधारभूत संरचना र समयावधिमा सहमत हुने, सम्पूर्ण क्लस्टरले स्तरिय कार्य सञ्चालन विधिको स्वतः सक्रियताको लागि सान्दर्भित पूर्वानुमान जानकारी (कार्य सञ्चालन विधिमा उल्लेखित ट्रिगर मेनु अनुसार पूर्वानुमान बुलेटिन) मा सहमत हुने, जिल्ला आपत्कालिन कार्य सञ्चालन केन्द्रले यस प्रक्रियामा नेतृत्व गर्ने, आधारभूत तथ्याङ्क प्रक्रिया तथा प्रामाणिक लैंगिक संवेदनशील शीघ्र आवश्यकता लेखाजोखा गर्ने प्रणालीको विकास तथा अनुसरण गर्ने 	
	क्लस्टर निर्दिष्ट	

	<ul style="list-style-type: none"> ● अन्तर क्लस्टर सूचना व्यवस्थापन संयन्त्र स्थापना गर्ने 	जिल्ला आपत्कालिन कार्य सञ्चालन केन्द्र र जिल्ला प्रमुख सहयोगी संस्था
	<ul style="list-style-type: none"> ● खाद्य तथा गैरखाद्य वस्तुहरूका लागि अस्थायी आपत्कालिन आश्रयस्थल, भण्डारण गृह र भण्डारण स्थलको पहिचान गर्ने 	नेपाल रेडक्रस सोसाइटी, जिल्ला प्रशासन कार्यालय
	<ul style="list-style-type: none"> ● विद्यालय सुरक्षा योजना तयार गर्ने, अस्थायी प्रशिक्षण केन्द्र पहिचान गर्न 	जिल्ला शिक्षा विकास इकाइ
	<ul style="list-style-type: none"> ● विद्यमान तटबंधको मूल्यांकन, जिल्लाका बाँध र बाढी मार्ग/जल निकास संरचनाको जाँच गर्ने 	जिससको कार्यालय, जल उत्पन्न प्रकोप व्यवस्थापन विभाग,
	<ul style="list-style-type: none"> ● बाढी प्रतिरोधी वैकल्पिक बाली पहिचान गर्ने, ● बाढीले कम असर पुर्याउने बालीको बारेमा जन समुदायलाई अवगत गर्ने, ● बाढी प्रतिरोधी बाली, उत्पादन क्षमता साथै प्रविधि आवश्यकताको सूची बनाउने 	जिल्ला कृषि विकास कार्यालय
अप्रिल/मे/जुन	अन्तर एजेन्सी	
	<ul style="list-style-type: none"> ● सबै लाइन एजेन्सीमा राहत तथा पुनर्लाभ विकल्पको रूपमा नगद वितरण संयन्त्र सहित कोष व्यवस्थापन निर्देशिका, पूर्व तयारी कोष र पूर्व कार्य रणनीति स्थापित गर्ने,, ● हरेक सरकारी विभागहरू (क्लस्टर लीड्स) र सहायता संगठनहरूका मुख्य व्यक्तिहरूको अद्यावधिक सूची तयार गर्ने, ● पूर्वानुमानमा आधारित बाढी पूर्व तयारी र प्रतिकार्यको लागि स्वयंसेवकहरू र प्रशिक्षकहरूको क्षमता अभिवृद्धि गर्ने, ● जनसंख्या, संकटासन्न समुदाय, सामाजिक सेवा, क्षमता प्रणाली, सुरक्षा स्थिति, जीविकोपार्जन, बसोबासको अवस्था, खुला खाली ठाउँहरू, यातायात र पूर्वाधार सम्बन्धी सूचना प्राप्त गर्ने, ● जिल्ला स्तरमा सूचना संयोजन र क्लस्टर हेडसँग सूचना आदानप्रदान गर्ने, ● स्रोत/सुविधाहरू (क्षेत्रीय रूपमा उपलब्ध)को सूची तयार गर्ने र आवश्यकताको लेखाजोखा गर्ने 	जिल्ला आपत्कालिन कार्य सञ्चालन केन्द्र, जिल्ला प्रमुख सहयोगी संस्था तथा नेपाल रेडक्रस सोसाइटीद्वारा समन्वित सम्पूर्ण सम्बन्धित लाइन एजेन्सीहरू (क्लस्टर लीड्स)
	क्लस्टर निर्दिष्ट	
	<ul style="list-style-type: none"> ● बाढी निकास र नहरहरू सबै सफा रहेका सुनिश्चित गर्ने, संवेदनशील संरचनाको मजबुतीपना लेखाजोखा गर्ने, ● संरचनात्मक उपायहरू अवलम्बन गर्ने जस्तै विद्यमान नदी नियन्त्रण संरचनाको पुनः निर्माण गर्ने, बाँध मर्मत गर्ने, तटबंध र अन्य बाढी संरक्षण संरचनाको पुनः निर्माण गर्ने 	जिल्ला समन्वय समितिको कार्यालय, जल उत्पन्न प्रकोप व्यवस्थापन विभाग, समुदायमा आधारित संगठनहरू
	<ul style="list-style-type: none"> ● विद्यमान अस्थायी आश्रयस्थलहरूको अनुगमन तथा मूल्याङ्कन गर्ने, यदि आवश्यक परेमा मर्मत संभार सम्पन्न गर्ने 	नेपाल रेडक्रस सोसाइटी
	<ul style="list-style-type: none"> ● पूर्व सूचना प्रणाली, ट्रिगर लेभल तथा मौसम पूर्वानुमानको बारेमा समुदायलाई सचेत गराउने 	जिल्ला आपत्कालिन कार्य सञ्चालन केन्द्र, जल तथा मौसम विज्ञान विभाग
	<ul style="list-style-type: none"> ● प्रमुख संरक्षण मुद्दाहरू तथा अति संकटासन्न समुदाय जस्तै महिला, बालबालिका, अपांग र वृद्ध व्यक्तिहरूको पहिचान गर्ने 	महिला तथा बालबालिका सामाजिक कल्याण कार्यालय, संयुक्त राष्ट्र संघ जनसंख्या कोष
	<ul style="list-style-type: none"> ● जिविकोपार्जन साधनहरू (गाईपालन, बाखापालन, सुँगुर र कुखुरा फारमहरू, 	जिल्ला कृषि विकास

	<p>माछा पोखरी, तरकारी खेती) को सुरक्षा उपायबारे योजना बनाउने,</p> <ul style="list-style-type: none"> सुकुवा र बलौटे माटो (बाढी प्रभावित कृषि योग्य भूमि) मा हुर्काउन सकिने फलको बीउ र बिरुवाहरुको मौज्जात पर्याप्त भएको सुनिश्चित गर्ने 	कार्यालय
	<ul style="list-style-type: none"> खानेपानी निर्मलीकरण र दूषित हुनबाट रोकथामको बारेमा जन समुदायलाई जागरुक बनाउने, बाढी सम्भावित क्षेत्रहरुमा बाढीको कारण पानी दूषित हुनबाट जोगाउन सार्वजनिक ट्यूबवेल र धाराहरुको उचाइ बढाउने 	जिल्ला जन स्वास्थ्य कार्यालय, जिल्ला खानेपानी तथा सरसफाइ डि.कार्यालय
	<ul style="list-style-type: none"> आपतकालिन अवस्थामा खोज तथा उद्धारका लागि औजार एवम् उपकरणको भण्डारण गर्न सामरिक स्थलहरु पहिचान गर्ने 	सबै सुरक्षा निकायहरु
	अन्तर एजेन्सी	
	<ul style="list-style-type: none"> जिल्ला पूर्व तयारी तथा प्रतिकार्य योजना, आकस्मिक योजना, एजेन्सी निर्दिष्ट स्तरिय कार्य सञ्चालन विधि र पूर्वानुमानमा आधारित लगानीको लागि स्तरिय कार्य सञ्चालन विधिको समीक्षा र पुनरावलोकन गर्ने, पूर्व तयारी तथा प्रतिकार्य योजना र स्ट्यान्डर्ड कार्य सञ्चालन विधिमा उल्लिखित सामान्य मार्गनिर्देशनको आधारमा विशेष तयारी गतिविधिहरुको सूचीकरण तयार गर्ने, प्रमुख केन्द्रिय एजेन्सीहरु र सम्बन्धित विभागका कर्मचारीहरुलाई पूर्वानुमान र पूर्वानुमानमा आधारित बाढी पूर्वतयारी, पूर्वानुमानमा आधारित लगानी, स्ट्यान्डर्ड कार्य सञ्चालन विधिका बारेमा मार्गदर्शन प्रदान गर्ने साथै प्रशिक्षणको प्रबन्ध गर्ने, स्थानीय समुदायलाई पूर्वानुमानका साथै पूर्व सूचना प्रणाली, सुरक्षा तथा उद्धार सामग्री र उपकरणले सबल बनाउने, पूर्व सूचना प्रणालीले राम्ररी काम गरिरहेकोछ भन्ने सुनिश्चित गर्न बाढीको कृत्रिम घटना अभ्यास सम्पन्न गर्ने, सामरिक स्थानमा संसाधनको पूर्व व्यवस्थापन (क्षेत्रीय तह) गर्ने, रासन र नगद, राहत सामग्रीको बन्दोबस्त सहित न्यूनतम सहायता प्याकेजमा सहमत हुने, लाभार्थी प्रतिक्रिया र उजुरी व्यवस्थापन विधि संचालन गरि व्यवस्थित गर्ने, प्रारम्भिक लेखाजोखा, मूल्यांकन र विस्तृत घरधुरी सर्वेक्षण फारम तथा सामग्रीको लागि प्रारूप तयार गर्ने 	जिल्ला आपतकालिन कार्य सञ्चालन केन्द्र, जिल्ला प्रमुख सहयोगी संस्था र नेपाल रेडक्रस सोसाइटी द्वारा समन्वित सम्बन्धित सबै लाइन एजेन्सीहरु (क्लस्टर लीड्स)
मे/जुन	क्लस्टर निर्दिष्ट	
	<ul style="list-style-type: none"> पूर्वानुमान सूचना तथा सतर्कता सन्देशहरुका लागि संचारको विविध च्यानलहरुको विस्तृत अभिलेख राख्ने 	जिल्ला आपतकालीन सञ्चालन केन्द्र, जल तथा मौसम विज्ञान विभाग, स्थानीय विपत्त व्यवस्थापन समिति
	<ul style="list-style-type: none"> सुरक्षित मार्गहरु/खोज तथा उद्धार मार्गहरु, संकटासन्न समुदायमा हेलीपेड, अवतरण र ड्रप जोन पहिचान गर्ने, सङ्कटासन्न समुदायहरु पहिचान गर्ने र गम्भीर तथा मध्यम रूपमा प्रभावित हुने सम्भावनाका आधारमा ती समुदायहरुलाई वर्गीकरण गर्ने 	जिल्ला प्रशासन कार्यालय, नेपाल प्रहरी, नेपाल सेना, सशस्त्र प्रहरी बल
	<ul style="list-style-type: none"> आश्रय र भूमि निर्धारण मुद्दाहरु सम्बोधन, बहिर्गमन रणनीति साथै मिडिया संलग्नताको लागि दृष्टिकोण/रणनीति छलफल गर्ने 	नेपाल रेडक्रस सोसाइटी, जिल्ला प्रशासन कार्यालय
	<ul style="list-style-type: none"> जिल्ला विपद् प्रतिकार्य टोली निर्माण गर्ने र उनीहरुलाई तालिम प्रदान गर्ने 	नेपाल रेडक्रस सोसाइटी
	<ul style="list-style-type: none"> अस्थायी आश्रयस्थल तथा शिविर निर्माणको लागि आवश्यक हरेक कुराहरु तयारी अवस्थामा भएको सुनिश्चित गर्ने 	नेपाल रेडक्रस सोसाइटी, नेपाल प्रहरी, नेपाल सेना,

		सशस्त्र प्रहरी बल
	<ul style="list-style-type: none"> जल तथा मौसम विज्ञान विभागको वेबसाइट र पूर्वानुमान सामग्री बारेमा एफएम तथा रेडियो पत्रकारहरूलाई अवगत गराउने 	गैर सरकारी संस्थाहरूको समन्वयमा जल तथा मौसम विज्ञान विभाग

कार्यविधि २ : १५ दिने पूर्वानुमानका लागि तयारी

(क) ट्रिगर संयन्त्र

पश्चिम राप्तीको कुसुम जलमापन केन्द्रमा विश्व बाढी सतर्कता प्रणाली (ग्लोफास) बाट प्राप्त १५ दिने जल प्रवाह पूर्वानुमानको उपलब्धतामा कार्यविधि २ सक्रिय हुन्छ। सम्भाव्यता स्तर (उच्च, मध्यम र निम्न) को आधारमा भूमिका तथा दायित्व तालिकामा निर्धारण गरे अनुरूप पूर्वतयारी सम्बन्धी क्रियाकलापहरू सञ्चालन गरिनुपर्छ।

(ख) भूमिका तथा उत्तरदायित्व तालिका

ट्रिगर लेभल (कहिले)	सम्पन्न गर्नु पर्ने कार्यको विवरण (के)	जिम्मेवार निकायहरू (को)
उच्च	<ul style="list-style-type: none"> सम्पूर्ण तयारी गतिविधिहरू (साधारण) कार्यविधि १ मा उल्लेखित भए अनुसार सम्पन्न भएका छन् भन्ने सुनिश्चित गर्ने 	कार्यविधि १ मा परिभाषित गरिए अनुसार
	<ul style="list-style-type: none"> जल तथा मौसम विज्ञान विभागद्वारा जारी भएको मौसम पूर्वानुमानबारेमा क्लस्टर प्रमुख उपप्रमुखहरूलाई जानकारी दिने 	DEOC, जिल्ला प्रमुख सहयोगी संस्थासँगको समन्वयमा
	<ul style="list-style-type: none"> सन्निकट बाढीसँग सम्बन्धित सूचनाको संगठन भित्र अन्तरिक सूचना प्रवाह गर्ने 	सम्बन्धित सम्पूर्ण एजेन्सीहरू
	<ul style="list-style-type: none"> सरकारी निकायहरू, संयुक्त राष्ट्र संघ निकायहरू, राष्ट्रिय/अन्तर्राष्ट्रिय गैर सरकारी संस्थाहरू मार्फत सहयोग कार्यको लागि उपलब्ध भण्डारको पुनः लेखाजोखा गर्ने सेवाको अधिकतम वितरण लेखाजोखा गर्ने 	क्लस्टर प्रमुख तथा उपप्रमुखहरू
	<ul style="list-style-type: none"> स्वास्थ्य केन्द्रहरू, शिक्षाकेन्द्र, र आश्रयस्थल जस्ता अस्थायी सुविधाका लागि स्थलगत योजना बनाउने 	नेपाल रेडक्रस सोसाइटी क्लस्टर प्रमुखहरूसँगको समन्वयमा
	<ul style="list-style-type: none"> महत्वपूर्ण राहत प्याकेज र प्रारम्भिक प्राथमिकता सहायता पहिचान गर्ने 	नेपाल रेडक्रस सोसाइटी, जिल्ला विपद् व्यवस्थापन समिति
	<ul style="list-style-type: none"> सम्भाव्य बाढीका लागि तयार हुन र प्रतिकार्य गर्न अर्को १५ दिनका लागि क्रियाकलापहरूको एजेन्सी निर्दिष्ट सूची तयार गर्ने। 	सबै क्लस्टरहरू
	<ul style="list-style-type: none"> जिल्ला तयारी तथा प्रतिकार्य टोली र द्रुत प्रतिकार्य टोली आगामी दिनहरूमा पूर्वानुमान र आफ्ना सम्भावित भूमिका र जिम्मेवारीबारे सजग छन् भन्ने सुनिश्चित गर्ने 	नेपाल रेडक्रस सोसाइटी
	<ul style="list-style-type: none"> तल उल्लेखित मध्यम सम्भाव्यता स्तरको लागि निर्दिष्ट गरिएका क्रियाकलापहरू समेत गर्ने 	तल निर्धारण गरिएको
मध्यम	<ul style="list-style-type: none"> मध्यम सम्भाव्य स्तरका लागि कार्यविधि १ मा उल्लेखित सबै क्रियाकलाप पहिले नै सम्पन्न भैसकेको सुनिश्चित गर्ने 	कार्यविधि १ मा परिभाषित गरिए अनुसार
	<ul style="list-style-type: none"> आवश्यक परिमाणमा ड्राई फुड जस्तै नुडल्स, बिस्कुट, दालमोठ, चिउरा आदिको व्यवस्था गर्ने 	खाद्य संस्थान र सहयोग संस्थासँग समन्वयमा नेरेसो र DDMC
	<ul style="list-style-type: none"> सङ्कटासन्न गाविस का सामरिक स्थानमा प्राथमिक उपचार किट र क्लोरिन घोल (पानी निर्मलीकरण) भण्डारको व्यवस्था गर्ने 	NRCS, विश्व स्वास्थ्य संगठन, जिल्ला स्वास्थ्य कार्यालय
	<ul style="list-style-type: none"> रेडक्रस जिल्ला शाखा र उपशाखामा आपत्कालिन औषधि मौज्जात राख्ने 	नेपाल रेडक्रस सोसाइटी क्लस्टर प्रमुखहरूसँग
	<ul style="list-style-type: none"> सुरक्षित घर र शिविर व्यवस्थापन टोली बनाउने 	NRCS, सुरक्षा निकायहरू

बाँके जिल्लाको विपद् पूर्वतयारी तथा प्रतिकार्य योजना-२०७५

	<ul style="list-style-type: none"> ● सुरक्षित मार्ग, परिवहन वाहन, ढुङ्गा आदिको योजना बनाउने 	नेपाल रेडक्रस सोसाइटी क्लस्टर प्रमुखसँग
	<ul style="list-style-type: none"> ● महिला, बालबालिका, वृद्ध र अपाङ्ग व्यक्तिहरूका लागि विशेष व्यवस्था गर्ने 	नेपाल रेडक्रस सोसाइटी क्लस्टर प्रमुखसँग
	<ul style="list-style-type: none"> ● प्रारम्भिक लेखाजोखा, मूल्यांकन घरधुरी सर्वेक्षण विवरण फारम र सामग्रीको मुद्रण कार्य गर्ने 	क्लस्टर प्रमुखद्वारा सबै सम्बन्धित निकायहरूसँग समन्वय
	<ul style="list-style-type: none"> ● खुला स्थानहरू पहिचान गर्ने र बाढीको स्थितिमा ती स्थानका उपयोग गर्ने योजना बनाउने 	नेपाल रेडक्रस सोसाइटी, जिल्ला समन्वय कार्यालय
निम्न	<ul style="list-style-type: none"> ● साधारण तयारी (कार्यविधि १) मा उल्लेखित सम्पूर्ण गतिविधिहरू पहिले नै सम्पन्न भैसकेको सुनिश्चित गर्ने 	पहिले नै परिभाषित गरिएको

कार्यविधि ३ : १० वा ७ दिने पूर्वानुमानका लागि बाढीसम्बन्धी पूर्वतयारी

(क) टिगर संयन्त्र

नदी प्रणालीमा १० दिनको समग्र वर्षाको विश्व बाढी सतर्कता प्रणालीद्वारा पूर्वानुमान र कुसुम जलमापन केन्द्रमा पश्चिम राप्तीको जल प्रवाहको ७ दिने पूर्वानुमानको उपलब्धताका आधारमा कार्यविधि ३ आरम्भ हुन्छ । सम्भाव्य तह (उच्च, मध्यम र निम्न) तथा अतिशय तहका आधारमा भूमिका तथा दायित्व तालिकाले निर्धारण गरे अनुसारका पूर्वतयारी क्रियाकलापहरू सञ्चालन गरिनुपर्छ ।

(ख) भूमिका तथा उत्तरदायित्व तालिका

टिगर लेभल (कहिले)	सम्पन्न गर्नु पर्ने कार्यको विवरण (के)	जिम्मेवार निकायहरू (को)
उच्च	<ul style="list-style-type: none"> ● कार्यविधि १ र २ मा सबै तहका लागि प्रस्तुत गरिएका सबै क्रियाकलाप सम्पन्न गरिएका छन् भन्ने कुरा सुनिश्चित गर्ने 	पहिले नै परिभाषित गरिएको
	<ul style="list-style-type: none"> ● जल तथा मौसम विज्ञान विभागद्वारा प्रकाशित मौसम पूर्वानुमानबारे क्लस्टर प्रमुख तथा उपप्रमुखहरूलाई जानकारी दिने । 	जिल्ला आपत्कालिन कार्य सञ्चालन केन्द्र, जिल्ला प्रमुख सहयोगी संस्थसँग समन्वय
	<ul style="list-style-type: none"> ● सन्निकट बाढीसँग सम्बन्धित सूचनाको संगठन भित्र अन्तरिक सूचना प्रवाह गर्ने 	सबै सम्बन्धिक निकायहरू
	<ul style="list-style-type: none"> ● आश्रय सामग्रीहरू, गैर खाद्य पदार्थ, खाद्यन्न, पानी र औषधि आपत्कालिन भन्डारण गर्ने यी वस्तुहरूलाई पहिले नै तयारी हालतमा राख्न सकियोस र आवश्यक परेका बेला समुदायलाई तुरुन्तै उपलब्ध गराउन सकियोस 	सम्बन्धित क्लस्टर प्रमुख र उपप्रमुख
	<ul style="list-style-type: none"> ● सम्बन्धित क्षेत्रमा बाढी आउने सम्भावनाबारे समुदायमा आधारित प्रकोप व्यवस्थापन समिति र कार्यदललाई सचेत गराउने । 	जिल्ला आपत्कालिन कार्य सञ्चालन केन्द्र, जिल्ला प्रशासन कार्यालय, नेपाल रेडक्रस सोसाइटी
	<ul style="list-style-type: none"> ● क्षेत्र (नदीको तट नजिक बसोबास गरिरहेका मानिसहरू सबैभन्दा असुरक्षित हुन) देखि बाढीको कारण विस्थापित हुनसक्ने सम्भावित जनसंख्याको पहिचान गर्ने 	नेपाल रेडक्रस सोसाइटी, जिल्ला प्रमुख सहयोगी संस्था, सुरक्षा निकायहरू
	<ul style="list-style-type: none"> ● कृषकहरूलाई धान रोप्न एक हप्ता ढिलो गर्न सूचित गर्ने 	जिल्ला कृषि विकास कार्यालय
	<ul style="list-style-type: none"> ● कृषकहरूलाई बाली/तरकारी/फलफूल/माछा उपजबारे सूचित गर्ने 	जिल्ला कृषि विकास कार्यालय
	<ul style="list-style-type: none"> ● कृषकहरूलाई माछा पोखरी, पशुपालन, कुखुरा फारम सुरक्षा गर्न सूचित गर्ने 	जिल्ला कृषि विकास कार्यालय

	<ul style="list-style-type: none"> ● तल उल्लेखित मध्यम सम्भाव्यता स्तरको लागि निर्दिष्ट गरिएका क्रियाकलापहरु समेत गर्ने 	तल निर्धारण गरिएको
मध्यम	<ul style="list-style-type: none"> ● सबै स्तरका लागि कार्यविधि १ र मध्यम सम्भाव्य स्तरका लागि कार्यविधि २ मा प्रस्तुत गरिएका गतिविधिहरु सम्पन्न गरिएको सुनिश्चित गर्ने 	पहिले परिभाषित गरिए अनुरूप
	<ul style="list-style-type: none"> ● आकस्मिक टोली, सूचना तथा सञ्चार टोली, औषधोपचार टोली र राहत वितरण टोली गठन गर्ने । 	सबै सुरक्षमा निकाय, जिल्ला आपत्कालिन कार्य सञ्चालन केन्द्र, नेरेसो
	<ul style="list-style-type: none"> ● आपत्कालिन औषधि, प्राथमिक उपचार किट र स्वास्थ्य किट स्थानीय स्वास्थ्य केन्द्रलाई भुक्तान दिने 	जिल्ला स्वास्थ्य कार्यालय, विश्व स्वास्थ्य संगठन, नेपाल रेडक्रस सोसाइटी
	<ul style="list-style-type: none"> ● समुदायको सहज पहुँचको लागि भटपट्ट भोला र पानी नछिर्ने कागजात थैली र त्यस्तै संचित सामग्री सामुदायिक प्रकोप व्यवस्थापन समिति कार्यालय वा अन्य ठाउँहरूमा तयार गर्ने 	सम्बद्ध अन्तराष्ट्रिय गैर सरकारी संस्थाहरु/ गैर सरकारी संस्थाहरुको सहयोगमा नेपाल रेडक्रस सोसाइटी
	<ul style="list-style-type: none"> ● अस्थायी शिविर र टेंण्ट सुरक्षित स्थानमा निर्माण गर्ने 	नेपाल रेडक्रस सोसाइटी, सुरक्षा निकायहरु
	<ul style="list-style-type: none"> ● घरपालुवा पशु र जीविकोपार्जन सामग्रीहरूको भण्डारणका लागि सुरक्षित स्थानहरू पहिचान गर्ने । 	नेपाल रेडक्रस, सुरक्षा निकायहरु
	<ul style="list-style-type: none"> ● सुरक्षा निकायहरु (नेपाल सेना, नेपाल प्रहरी र सशस्त्र बल) लाई सतर्क अवस्थामा राख्ने 	सबै सुरक्षा निकायहरु
निम्न	<ul style="list-style-type: none"> ● कार्यविधि १ (साधारण तयारी) मा उल्लेखित सम्पूर्ण गतिविधिहरु र मध्यम स्तर सम्भावनाका लागि कार्यविधि २ सम्बन्धित निकायहरुद्वारा सम्पन्न गरिएको सुनिश्चित गर्ने 	पहिले परिभाषित गरिए अनुरूप

कार्यविधि ४ : ३ दिने पूर्वानुमानका लागि बाढी पूर्वतयारी

(क) ट्रिगर संयन्त्र

जल तथा मौसम विज्ञान विभागको गणितीय मौसम पूर्वानुमान र क्षेत्रीय एकीकृत बहुप्रकोप पूर्व सूचना प्रणालीको ३ दिने वर्षा पूर्वानुमान, पश्चिम राप्तीको कुसुम जलमापन केन्द्रमा विश्व बाढी सतर्कता प्रणालीको ३ दिने जल प्रवाहको पूर्वानुमानको उपलब्धतामा कार्यविधि ४ सक्रिय हुन्छ। ट्रिगर स्तर पहिले नै ट्रिगर मेनुमा परिभाषित छन् ।

(ख) भूमिका तथा उत्तरदायित्व तालिका

ट्रिगर लेभल (कहिले)	सम्पन्न गर्नु पर्ने कार्यको विवरण (के)	जिम्मेवार निकायहरु (को)
उच्च	<ul style="list-style-type: none"> ● सबै सम्भाव्य स्तरका लागि कार्यविधि १, २ र ३ मा उल्लेखित सम्पूर्ण गतिविधिहरु सम्बन्धित निकायहरुद्वारा सम्पन्न गरिएको सुनिश्चित गर्ने 	पहिले नै परिभाषित गरिएको
	<ul style="list-style-type: none"> ● जल तथा मौसम विज्ञान विभागले जारी गरेको मौसम पूर्वानुमानबारे क्लस्टर प्रमुख तथा उपप्रमुखलाई जानकारी गराउने 	DEOC, सहयोगी संस्थासँगको समन्वयमा
	<ul style="list-style-type: none"> ● हरेक क्लस्टरका लागि समन्वय बैठक, जिल्ला दैवी प्रकोप उद्धार समिति बैठक बोलाउने 	जिल्ला प्रशासन कार्यालय/ DDMC
	<ul style="list-style-type: none"> ● सामुदायिक प्रकोप व्यवस्थापन समिति, स्थानिय प्रकोप व्यवस्थापन समितिका बैठक बस्ने 	स्थानिय व्यवस्थापन समिति, नेपाल रेडक्रस सोसाइटी
	<ul style="list-style-type: none"> ● अस्थायी शिविर र टेंण्ट सुरक्षित स्थानमा निर्माण गर्ने 	NRCS, सुरक्षा निकायहरु

	<ul style="list-style-type: none"> ● सङ्कटासन्न समुदायको नजिकै तयारी अवस्थामा बसेका खोज तथा उद्धार टोली, उनीहरूका पहुँच र स्रोतसाधन अनुगमन 	सबै सुरक्षा निकायहरू
	<ul style="list-style-type: none"> ● जिल्ला प्रकोप प्रतिकार्य टोलीको परिचालन, सम्भावित बाढीको खतरा भएको गाउँहरू, अस्थायी आश्रयस्थल र शिविरहरूमा चिकित्सा टोली परिचालन 	नेपाल रेडक्रस सोसाइटी, जिल्ला जनस्वास्थ्य कार्यालय
	<ul style="list-style-type: none"> ● बाढी पीडित आश्रयस्थल र शिविरहरूमा १ देखि ३ दिनसम्म पुग्ने पर्याप्त ड्राई फुड स्थानांतरित गर्ने 	जिल्ला कृषि विकास कार्यालय, नेपाल खाद्य संस्थान, नेपालगंज उद्योग वाणिज्य संघ
	<ul style="list-style-type: none"> ● सङ्कटासन्न समुदायलाई प्राथमिक उपचार किट र जल निर्मलीकरण घोल वितरण 	नेपाल रेडक्रस सोसाइटी, विश्व स्वास्थ्य संगठन
	<ul style="list-style-type: none"> ● अति संकटापन्न क्षेत्रका वृद्धवृद्धा, अपाङ्गता भएका र जोखिममा परेका मानिसहरूका लागि अन्यत्र सार्ने प्रक्रिया शुरु गर्ने 	सबै सुरक्षा निकायहरू
	<ul style="list-style-type: none"> ● जिल्लामा खोज तथा उद्धार प्रतिकार्य प्रणाली स्थापना, कायम र प्रबन्ध गर्ने 	DEOC, जिल्ला विपद् व्यवस्थापन समिति
	<ul style="list-style-type: none"> ● कमन्ड पोस्टको विकास गर्ने, असुरक्षित परिवारसम्म पुग्ने सम्पूर्ण मौजूदा मार्गको पहिचान गर्ने 	सबै सुरक्षा निकायहरू
	<ul style="list-style-type: none"> ● घुम्ती क्लिनिकको स्थापना र परिचालनका लागि सम्पूर्ण आवश्यक प्रबन्ध मिलाउने 	नेपाल रेडक्रस सोसाइटी, जिल्ला जनस्वास्थ्य कार्यालय
	<ul style="list-style-type: none"> ● समन्वयकारी रणनीतिक प्रतिकार्य योजना तयारीका निम्ति क्लस्टर बैठक 	जिल्ला विपद् व्यवस्थापन समिति
	<ul style="list-style-type: none"> ● तल उल्लेखित मध्यम सम्भव्यता स्तरको लागि निर्दिष्ट क्रियाकलाप 	तल निर्धारण गरिएको
मध्यम	<ul style="list-style-type: none"> ● प्रक्रिया १ (साधारण तयारी) मा उल्लेखित सम्पूर्ण गतिविधिहरू र सम्पूर्ण लेभलका लागि प्रक्रिया २ सम्बन्धित निकायहरूद्वारा सम्पन्न गरिएको सुनिश्चित गर्ने 	प्रक्रिया १, २, र ३ मा परिभाषित गरिए अनुरूप
	<ul style="list-style-type: none"> ● गर्भवती महिला तथा स्तनपान गराइरहेका आमाहरूलाई स्वास्थ्य किट वितरण गर्ने 	विश्व स्वास्थ्य संगठन, सहयोगी संस्था, नेरेसो
	<ul style="list-style-type: none"> ● खाद्य आपूर्ति भण्डारणको निम्ति पानी नछिर्ने भोला वितरण गर्ने ● महत्वपूर्ण कागजातहरू राख्नको निम्ति पानी नछिर्ने थैली वितरण गर्ने 	सम्बद्ध अन्तर्राष्ट्रिय गैर सरकारी संस्था र सहयोगमा नेपाल रेडक्रस सोसाइटी
	<ul style="list-style-type: none"> ● रबर पन्जा, रबर बुट, पानी नछिर्ने ज्याकेट, लाइफ ज्याकेट आदिलगायत जल पानी नछिर्ने कपडा वितरण गर्ने । 	नेपाल रेडक्रस सोसाइटी, जिल्ला प्रमुख सहयोगी संस्था
	<ul style="list-style-type: none"> ● महत्वपूर्ण कागजातहरूलाई पानी नछिर्ने थैलीमा राख्न र खाद्य पदार्थ लगायत अन्य वस्तुहरू सुरक्षित राख्न सहजीकरण गर्ने 	स्थानिय विपद् व्यवस्थापन समिति र NRCS
	<ul style="list-style-type: none"> ● अनुगमन तथा मूल्याङ्कन टोली गठन गर्ने 	जिल्ला प्रशासन कार्यालय
निम्न	<ul style="list-style-type: none"> ● कार्यविधि १ (साधारण तयारी) मा उल्लेखित सम्पूर्ण गतिविधिहरू र मध्यम स्तर सम्भावनाका लागि कार्यविधि २ सम्बन्धित निकायहरूद्वारा सम्पन्न गरिएको सुनिश्चित गर्ने 	पहिले परिभाषित गरिए अनुरूप

कार्यविधि ५ : १ दिने पूर्वानुमानका लागि आकस्मिक बाढी पूर्वतयारी

(क) ट्रिगर संयन्त्र :

जल तथा मौसम विज्ञान विभागको गणितीय मौसम पूर्वानुमान र क्षेत्रीय एकीकृत बहु प्रकोप पूर्व सूचना प्रणालीको १ दिने वर्षा पूर्वानुमान साथै विश्व बाढी सतर्कता प्रणाली र सम्भाव्य बाढी पूर्वानुमान मोडेलको १ दिने जल प्रवाहको पूर्वानुमान लगायत पश्चिम राप्तीको कुसुम जलमापन केन्द्रमा तात्कालिक वर्षा तथा जलसतह तथ्याङ्कको उपलब्धतामा कार्यविधि ५

सक्रिय हुन्छ । यो कार्यविधि मुख्य रूपमा स्थानान्तरण गर्ने तथा आपत्कालिन तयारीसँग सम्बन्धित गतिविधिहरूका लागि केन्द्रित छ । ट्रिगर स्तर पहिले नै ट्रिगर सूचीमा परिभाषित छन् ।

(ख) भूमिका तथा उत्तरदायित्व तालिका

ट्रिगर लेभल (कहिले)	सम्पन्न गर्नु पर्ने कार्यको विवरण (के)	जिम्मेवार निकायहरू (को)
उच्च	<ul style="list-style-type: none"> सम्पूर्ण गतिविधिहरू कार्यविधि १,२,३, र ४ मा उल्लेखित भए अनुसार सम्पन्न भएका छन् भन्ने सुनिश्चित गर्ने 	पहिले परिभाषित गरिए अनुरूप
	<ul style="list-style-type: none"> जलमापन केन्द्रहरूसँग नियमित सञ्चार गर्ने र जलस्तर एफएम तथा रेडियो स्टेसनहरूलाई अद्यावधिक गराउने । 	जल तथा मौसम विज्ञान विभाग, जिल्ला आपत्कालिन कार्य सञ्चालन केन्द्र
	<ul style="list-style-type: none"> अस्थायी आश्रय तथा शिविरहरूमा जिल्ला विपद प्रतिकार्य टोली र औषधोपचार टोली परिचालन गर्ने 	नेपाल रेडक्रस सोसाइटी, जिल्ला जनस्वास्थ्य कार्यालय
	<ul style="list-style-type: none"> खोज तथा उद्धार, क्लस्टर र सूचना तथा संचार क्लस्टरको आपत्कालिन बैठक बस्ने 	जिल्ला आपत्कालिन कार्य सञ्चालन केन्द्र, सुरक्षा निकायहरू
	<ul style="list-style-type: none"> नदीको किनार र बाढीको खतरा क्षेत्रमा बसोबास गरिरहेका सबैभन्दा सङ्कटासन्न जनसमुदायलाई स्थानान्तरण गर्ने 	नेपाल सेना, नेपाल प्रहरी र सशस्त्र प्रहरी बल
	<ul style="list-style-type: none"> घर पालुवा जनावरहरूलाई सुरक्षित क्षेत्रमा सार्ने 	सबै सुरक्षा निकायहरू
	<ul style="list-style-type: none"> अस्थायी आश्रयस्थल र शिविरहरूमा पिउने पानी, खाद्यन्न, गैर खाद्य सामग्री जस्ता सुविधाहरू सही तरिकाले प्रबन्ध गरिएको सुनिश्चित गर्ने 	सहायता संस्थाहरूसँगको समन्वयमा क्लस्टर प्रमुखहरू
	<ul style="list-style-type: none"> परित्याग गरिएका घरहरू, स्थानान्तरित पशुधन र जीवन निर्वाहका सामग्रीहरूको सुनिश्चित गर्ने 	नेपाल सेना, नेपाल प्रहरी र सशस्त्र प्रहरी बल
मध्यम	<ul style="list-style-type: none"> अपाङ्गता भएका व्यक्ति, वृद्धवृद्धा, स्तनपान गराइरहेका आमा, बालबालिका, महिला आदिप्रति विशेष ध्यान दिने 	जिल्ला महिला बालबालिका तथा समाज कल्याण कार्यालय र सहयोग संस्थाहरू
	<ul style="list-style-type: none"> कार्यविधि १,२,३ मा उल्लेखित सम्पूर्ण गतिविधिहरू सबै सम्भावित लेभलका लागि र कार्यविधि ४ मध्यम सम्भावित लेभलका लागि सम्बन्धित निकायहरूद्वारा सम्पन्न गरिएको सुनिश्चित गर्ने 	पहिले नै परिभाषित गरिएको
निम्न	<ul style="list-style-type: none"> सम्पूर्ण गतिविधिहरू कार्यविधि १,२, ३ सबै सम्भावित लेभलका लागि र कार्यविधि ४ मध्यम सम्भावित लेभलका लागि सम्पन्न गरिएको सुनिश्चित गर्ने 	पहिले परिभाषित गरिए अनुरूप

कार्यविधि ६ : आपत्कालिन प्रतिकार्य र उद्धार

(क) ट्रिगर संयन्त्र :

तल प्रस्तुत गरिएका प्रतिकार्य र राहत क्रियाकलापहरू नदी सतहले खतरा तह नाघनासाथ र बाढीले समुदायहरूलाई क्षति गर्नासाथ सञ्चालन गरिन्छन् । यो चरण सतकर्ता तहभन्दा नदी सतह नघटुन्जेल र स्थायी नहुन्जेलसम्म रहन्छ । आपत्कालिन प्रतिकार्य क्रियाकलापहरू सञ्चालन गर्दा अन्तर क्लस्टर समन्वय अति आवश्यक हुन्छ ।

(ख) भूमिका तथा उत्तरदायित्व तालिका

घण्टा (कहिले)	राहत तथा प्रतिकार्य गतिविधिहरू (के)	जिम्मेवार निकायहरू (को)
---------------	-------------------------------------	-------------------------

घण्टा ०	<ul style="list-style-type: none"> ● खोज तथा उद्धार टोली र द्रुत प्रतिकार्य टोलीको परिचालन 	जिल्ला विपद् व्यवस्थापन समिति, सुरक्षा निकायहरु
	<ul style="list-style-type: none"> ● मानिसहरु र घर पालुवा जनावरहरु स्थानान्तरण गर्ने 	नेपाल सेना, नेपाल प्रहरी र सशस्त्र प्रहरी बल
	<ul style="list-style-type: none"> ● सूचना सङ्कलन गर्न, व्याख्या गर्न र पुष्टि गर्न आपत्कालिन सूचना प्रणाली (तथ्याङ्क-सूचना इकाइ) स्थापना गर्ने 	जिल्ला आपत्कालिन कार्य सञ्चालन केन्द्र, सुरक्षा निकायहरु
	<ul style="list-style-type: none"> ● आपत्कालिन प्रतिकार्यका लागि स्तरिय कार्य संचालन विधी अनुसार राष्ट्रिय आपत्कालिन सञ्चालन केन्द्र सक्रिय बनाउने 	गृह मन्त्रालय, राष्ट्रिय आपत्कालिन कार्य सञ्चालन केन्द्र, जिल्ला आपत्कालिन कार्य सञ्चालन केन्द्र
	<ul style="list-style-type: none"> ● बाढीको खतरा क्षेत्रमा नदीको सतह सतर्कता तह भन्दा तल नभरेसम्म घण्टा अद्यावधिक सूचना प्रवाह जारी राख्ने 	जल तथा मौसम विज्ञान विभाग, जिल्ला आ.का.के. ।
	<ul style="list-style-type: none"> ● सम्बद्ध आपत्कालिन प्रतिकार्य योजनाहरुलाई सक्रिय बनाउने। क्लस्टर र कार्यदल समुहले आफ्ना सम्बन्धित आपत्कालिन योजनाहरु सक्रिय बनाउन नेतृत्व गर्ने 	सबै क्लस्टरहरु
घण्टा ० देखि + ३ घण्टा	<ul style="list-style-type: none"> ● जिल्ला विपद् व्यवस्थापन समितिको आकस्मिक बैठक राख्ने 	जिल्ला प्रशासन कार्यालय,
	<ul style="list-style-type: none"> ● आपत्कालिन संचार प्रणालीको (एक द्वार संचार च्यानल) विकास गर्ने र तथ्याङ्क-सूचना इकाइबाट प्राप्त नियमित सूचना सार्वजनिक जागरूकताका लागि रेडियो, टिभी, एसएमएस आदि मार्फत सूचना प्रवाह गर्ने 	जिल्ला आपत्कालिन कार्य सञ्चालन केन्द्र, मिडिया
	<ul style="list-style-type: none"> ● घाइतेलाई घुम्ती क्लिनिकहरु मार्फत प्राथमिक उपचार गर्ने 	जिल्ला जनस्वास्थ्य कार्यालय, विश्व स्वास्थ्य संगठन, नेरेसो
	<ul style="list-style-type: none"> ● सम्बद्ध तथ्याङ्क, नक्साहरु संकलन गर्ने 	जिल्ला आपत्कालिन कार्य सञ्चालन केन्द्र, सूचना क्लस्टर
	<ul style="list-style-type: none"> ● राष्ट्रिय अधिकारी, संयुक्त राष्ट्र संघ एजेन्सीहरु, राष्ट्रिय तथा अन्तर्राष्ट्रिय गैर सरकारी संस्थाहरु, नागरिक समाज, मिडिया आदिबाट संकलित सूचनामा आधारित भएर आपत्कालिन (प्रारम्भिक परिदृश्य) को मात्रा र दायराको समीक्षा गर्ने 	जिल्ला विपद् व्यवस्थापन समिति, जिल्ला आपत्कालिन कार्य सञ्चालन केन्द्र,
	<ul style="list-style-type: none"> ● विपदसँग जुध्न राष्ट्रिय तथा अन्तर्राष्ट्रिय मानवीय पहलहरुको आवश्यकतालाई हेर्ने क्षेत्रीय क्षमताको लेखाजोखा गर्ने 	जिल्ला विपद् व्यवस्थापन समिति, सबै क्लस्टर प्रमुखहरु
	<ul style="list-style-type: none"> ● विपदको प्रकृति जिल्लाको पहुँच बाहिर गएमा क्षेत्रीय क्षमता र राष्ट्रिय स्तरको पहलको आवश्यकता समीक्षा गर्न केन्द्रीय अधिकारीहरूसँग सम्पर्क गर्ने 	जिल्ला विपद् व्यवस्थापन समिति, सुरक्षा निकायहरु
+ ६ घण्टा	<ul style="list-style-type: none"> ● अन्तर क्लस्टर र कार्यदलका बैठक नियमित बोलाउने, अन्तर क्लस्टर समन्वय र नियमित अन्तरक्रिया सुनिश्चित गर्ने 	जिल्ला विपद् व्यवस्थापन समिति ,सञ्चालन केन्द्र, क्लस्टर प्रमुखहरु
	<ul style="list-style-type: none"> ● संयुक्त रूपमा स्थिति विश्लेषण गर्ने र प्रतिवेदन तयार गर्ने । 	सबै क्लस्टर प्रमुखहरु र जिल्ला प्रशासन कार्यालय
+ १२ घण्टा	<ul style="list-style-type: none"> ● राहत शिविरहरुको स्थापनाका लागि आवश्यक क्षेत्रको द्रुत लेखाजोखा गर्ने र पहिचान गर्ने । 	जिल्ला प्रशासन कार्यालय /जिल्ला आपत्कालिन कार्य सञ्चालन केन्द्र
	<ul style="list-style-type: none"> ● आकस्मिक कक्ष, स्वास्थ्योपचार कक्ष, सूचना प्रसार कक्ष र सामग्री वितरण कक्ष स्थापना गर्ने । 	जिल्ला प्रशासन कार्यालय /जिल्ला आपत्कालिन कार्य सञ्चालन केन्द्र
	<ul style="list-style-type: none"> ● अस्थायी आश्रयस्थल र बाढी पीडितका लागि राहत चलानीको समन्वय र अख्तियारीको निरन्तरता दिने ● जीवित व्यक्तिहरुलाई तत्काल जीवन रक्षक राहत सामग्रीको वितरण गर्ने 	क्लस्टर प्रमुख र उपप्रमुख

+ १२-२४ घण्टा	● प्रारम्भिक द्रुत लेखाजोखा सम्पन्न गर्ने, बहु क्लस्टर प्रारम्भिक द्रुत लेखाजोखा जरुरी छ कि भनेर पहिचान गर्ने	नेपाल रेडक्रस सोसाइटी
	● बाढी प्रभावित सम्म पुग्न सम्भावित अवरोधहरूको पहिचान गर्ने	क्लस्टर प्रमुख र उपप्रमुख
	● बाढी प्रभावको सूचना संकलन गर्ने	जिल्ला प्रशासन कार्यालय/ जिल्ला आपतकालिन कार्य सञ्चालन केन्द्र
	● जिल्ला विपद् व्यवस्थापन समितिको आकस्मिक बैठकको आयोजना गर्ने	जिल्ला प्रशासन कार्यालय/जिल्ला आपतकालिन कार्य सञ्चालन केन्द्र
	● विपद् प्रतिकार्यमा परिचालन हुने स्वयंसेवक तथा कर्मचारीहरूलाई संचार गर्ने	नेपाल रेडक्रस सोसाइटी
+ २४-४८ घण्टा	● अस्थायी आश्रयहरूको प्रबन्ध गर्ने ।	नेपाल रेडक्रस सोसाइटी र क्लस्टर प्रमुखहरू
	● स्थानान्तर, पुनर्वास गर्न नपर्ने जन समुदाय जसलाई उनीहरूका आफ्नै स्थानमा सहायता पुर्याउन सकिन्छ, उनीहरूको पहिचान गर्ने	नेपाल रेडक्रस सोसाइटी, सुरक्षा निकायहरू
	● पीडित व्यक्तिहरू जो स्थानीय स्रोतसाधनको प्रयोग गरेर आफ्ना लागि अस्थायी आवास बनाउँदछन् उनीहरूलाई नगद वितरण गर्ने	जिल्ला प्रशासन कार्यालय,
	● खाद्य सुरक्षा क्षेत्रगत समितिको बैठक गरी तत्कालिन अवस्थाको विश्लेषण गर्ने र आवश्यकता पहिचान गर्ने	नेपाल रेडक्रस सोसाइटी
	● द्रुत लेखाजोखा सम्बन्धी अभिमुखीकरण आयोजना गर्ने	नेपाल रेडक्रस सोसाइटी
	● द्रुत लेखाजोखा टोली परिचालन गरी प्रारम्भिक सूचना संकलन गर्ने	नेपाल रेडक्रस सोसाइटी
	● प्राप्त सूचनाको विश्लेषण एवं तयारी खाद्यवस्तु व्यवस्थापन र वितरण गर्ने	नेपाल रेडक्रस सोसाइटी
+ ४८-७२ घण्टा/नदी स्तर सामान्य नहुन्जेल	● महिला, बालबालिका वृद्ध र अपांगका सुरक्षाको लागि शिविर र वितरण क्षेत्रमा विशेष सुरक्षा प्रबन्ध गर्ने	महिला बालबालिका तथा समाज कल्याण मन्त्रालय, क्लस्टर सुरक्षाको लागि सुरक्षा निकायहरू
	● पशु तथा जीविकोपार्जन सम्बन्धी सामग्रीहरू सुरक्षा व्यवस्थापन गर्ने	सुरक्षा निकायहरू
	● नियमित स्थिति प्रतिवेदन प्रकाशित गर्ने	सबै क्लस्टरहरू
	● आपतकालिन चरणबाट विपदोत्तर चरणमा प्रवेश गर्दा अपनाइने प्रतिकार्य रणनीतिबारे जिल्ला दैवी प्रकोप उद्धार समिति तथा क्लस्टरको बैठक आयोजना गर्ने	जिल्ला विपद् व्यवस्थापन समिति, क्षेत्रीय एजेन्सीहरू
पहिलो हप्ता	● नियमित खाद्य, गैरखाद्य सामग्री आवश्यकताको पहिचानको लागि विस्तृत (घरधुरी) सर्वेक्षण	नेपाल रेडक्रस सोसाइटी
	● तत्कालिन अवस्था अद्यावधिक गर्न क्षेत्र सदस्यहरूको बैठक गर्ने, आवश्यकता अनुसार सूचना संप्रेषण गर्ने ।	जिल्ला प्रशासन कार्यालय
	● खाद्य, गैरखाद्य सामग्री वितरण टोली अभिमुखीकरण	नेपाल रेडक्रस सोसाइटी
	● खाद्य, गैरखाद्य सामग्री वितरण	नेपाल रेडक्रस सोसाइटी
दोस्रो हप्ता	● परिवर्तित अवस्थाको अद्यावधिक गर्न क्षेत्र सदस्यहरूको बैठक गर्ने, आवश्यकता अनुसार सूचना संप्रेषण र स्रोतको व्यवस्था गर्ने ।	जिल्ला प्रशासन कार्यालय

बाँके जिल्लाको विपद् पूर्वतयारी तथा प्रतिकार्य योजना-२०७५

	<ul style="list-style-type: none"> खाद्य, गैरखाद्य सामग्री वितरण र उपभोग गरेको सुचिश्चिताको लागि अनुगमन 	जिल्ला प्रशासन कार्यालय
पहिलो महिना	<ul style="list-style-type: none"> खाद्य, गैरखाद्य सामग्री वितरणको समिक्षा बैठक र अवस्थाको अद्यावधि । 	जिल्ला प्रशासन कार्यालय
	<ul style="list-style-type: none"> सबै सरोकारवालाहरुलाई प्रतिवेदन संप्रेषण । 	जिल्ला प्रशासन कार्यालय
दोस्रो महिना	<ul style="list-style-type: none"> जिल्ला स्थित सरोकारवाला निकायहरु एवं क्षेत्रगत सदस्यहरुको समन्वय तथा पाठ सिकाई कार्यशाला बैठकको आयोजना 	जिल्ला विपद् व्यवस्थापन समिति र नेपाल रेडक्रस सोसाइटी
तेस्रो महिना	<ul style="list-style-type: none"> विपद् प्रतिकार्यको प्रतिवेदन सबै सरोकारवालाहरुलाई संप्रेषण गर्ने 	नेपाल रेडक्रस सोसाइटी

अनुसुची -२ विपद् प्रतिकार्य तथा मानवीय सहायतामा संलग्न साभेदार निकायको सूची:

क्र.सं	कार्यालय	फोन नं.	कार्यालय प्रमुख	मोबाइल नं.
१	जिल्ला प्रशासन कार्यालय,	०८१५२०१८८,	रमेश कुमार के.सी.,	९८५८०२७७७७,
	जिल्ला आपतकालिन कार्य संचालन केन्द्र	०८१,५२७०६८	गौरीलाल बुढाथोकी	९८५८०२७५५१
२	जिल्ला समन्वय समिति	०८१५२०३३१, ५२०१९६	हरि प्याकुरेल	९८५८०२०१९६
३	जिल्ला प्रहरी कार्यालय	०८१५२०२११	टेक प्रसाद राई	९८५८०५५५५५
४	सशस्त्र प्रहरी बल सि.सु.का.	०८१५२७२७१	फनेन्द्र पौडेल	९८५९२७२९१७
५	भैरव प्रसाद गण हे.क्वा		सुर्य बहादुर थापा	९८४०१८५६७६
	भैरव प्रसाद गण, सुरक्षा से.मु. कौशिलानगर		मन बहादुर थापा	९८६९४४७७६३
६	सशस्त्र प्रहरी बल त्रिपुरा गण	०८१५४०७०५	महेन्द्र विक्रम थापा	९८५९२७२०४९
७	स.प्र.ब. वागेश्वरी गण	०८१४००००२	राजेश तन्दुकार	९८५९२७२०४८
८	राष्ट्रिय अनुसन्धान जि.अ.	०८१५२७०७७	भिम ब.बुढाथोकी	९८४७८९७९२२
९	नेपालगञ्ज उप-महा न.पा.	५२०३९६,३३८	भिम ब.कुवर	९८५८०६६९११
१०	डिभिजन सडक कार्यालय	०८१५५०२१८	अर्जुन कुमार बम	९८५९२४९३७५,
११	खानेपानी तथा स.डि.कार्यालय	०८१५२००६८, १७०	राजकुमार चौधरी	९८४२२४६३४८
१२	शहरी वि.तथा भवन नि विभाग डि. का.	५२०२६४, ५२२२६६	शुनिल कुमार ठाकुर	९८५८०२०२६४
१३	जल उत्पन्न प्रकोप नि.डि.का.	०८१५५१०६७ / ६८	ध्रुव कुमार पोख्रल	९८५८०३१०६७
१४	जिल्ला शिक्षा विकास इकाई	०८१५२०३४१	गोरख ब.थापा	९८५८०२३१०५
१५	जिल्ला जनस्वास्थ्य कार्यालय	०८१५२०१५८	खिम बहादुर के.सी.	९८५८०२४३५८
१६	भेरी अञ्चल अस्पताल	०८१५२०१२०	डा.प्रकाश ब.थापा	
१७	जिल्ला पशु सेवा कार्यालय	०८१५२०२५४	डा.वेद ब.के.शी.	९८४९५३०५८८
१८	जिल्ला कृषि विकास कार्यालय	०८१५२०२५५	कृष्ण ब.बस्नेत	९८५८०२०४६९
१९	महिला तथा बालबालिका कार्यालय	०८१५२७३६४,	शोभा शाह	९८५८०२७९०४

बाँके जिल्लाको विपद् पूर्वतयारी तथा प्रतिकार्य योजना-२०७५

२०	जिल्ला वन कार्यालय	०८१५२०२२९	पुष्पराज बर्तौला	९८५८०२७३२९
२१	जनताको तटबन्ध सम्पर्क कार्यालय	०८२५४०६०९	गोकर्ण चन्द	९८५८०५११३८
२२	जिल्ला प्राविधिक कार्यालय	०८१५२५६१४,	कोमल प्र. अधिकारी	९८५८०३१६१४
२३	सिंचाई विकास सब-डिभिजन कार्यालय	०८१५२०५०३	टोपेन्द्र सुन्दर मल्ल	९८५८०२७०२६
२४	नेपाल टेलिकम, जिल्ला शाखा	५२५९८७, ५२०५९६	प्रेम प्रसाद सिलवाल	९८५१०७५९०३
२५	कर्णाली बेसिन कार्यालय	०८१५२१८५८	विर बहादुर चन्द	९८५८०२४३४६
२६	भन्सार कार्यालय	५२०२७९, ४१२००१	जनार्दन आचार्य	९८५८०२९४४४
२७	नेपाल खानेपानी संस्थान	०८१५२०५९२	आशिष कार्की	९८५७०१००५९
२८	साल्ट ट्रेडिङ कर्पोरेशन	०८१५२०२२३	मनोज चौधरी	९८५८०२६४२५
२९	नेपाल विद्युत प्राधिकरण	५२०२४७, ५२३१४१	जगदीश जोशी	९८६८२५८१४२
३०	नेपाल खाद्य संस्थान अं.का.	०८१५५०१०५	मोतीराज ज्ञवाली	९८५११४२२२२
३१	नेपाल रेडक्रस सोसाईटी	५२०१०४, ५२१२५६	निरन्जना मल्ल	९८५८०२२३०६
३२	नेपाल रेडक्रस सोसाईटी Hub office	०८१५५१७४३	हरिबन्धु अर्याल	९८४६६१५३६७
३३	नेपाल रेडक्रस सोसाईटी, गोदामघर	०८१५५०५०२	समृद्धि श्रेष्ठ	९८५८०२०५५०
३४	नेपालगञ्ज उद्योग व्यापार संघ	५२०३६५, ५२४३८३	नन्दलाल वैश्य	९८५८०२०२०५
३५	कियर नेपाल	०८१५२५३०८, ६०९	किशोर गन्धर्व	९८५१०५२१७७
३६	आर.आर.एन.	०८१५५०५९२	सुरेन्द्र कार्की	९८४१३५३९७२
३७	प्लान नेपाल	५२२००३, २४२९८	प्रेमराज पन्त	९८०११०३३५०
३८	युनिसेफ नेपाल	०८१५५०५०८	सुष्मा भुषाल	९८५१०७६७०३
३९	विश्व स्वास्थ्य संघ	०८१५५०२१२,	डा.रामुशर्मा	९८५८०२०२४५
४०	वेस बाँके	०८१५२४४५७	सँगिता चौधरी	९८५८०४०८९४
४१	विश्व खाद्य कार्यक्रम	०८१५२५१३२	जगदिश पन्त	९८४८८६१९५१
४२	सेभ द चिल्ड्रेन	५२५७४३, ५२४७४४	विरेन्द्र ठगुन्ना	९८५८०२०४३५
४३	आड्रा नेपाल	०८१५२४०१३	मनोज चौधरी	९८६८०७९४९०
४४	GIZ	०८१५५१७२६	तिर्थकुमार सिन्हा	९८५८०२७७६६
४५	UNDP	०८१५५१६३२	पदम वि.क.	९८५११०५७९५
४६	बाँके युनेस्को क्लव	५२५९६९, ५२२८१७	प्रवेजअलि सिद्धिकी	९८५११८४९६९
४७	INF Banke	०८१५२२०३०	जीवन गिरी	९८५८०२११०५
४८	सामाजिक विकास तथा अनुसन्धान केन्द्र	०८१५२६५०५	शिव गौतम	९८४७८५४२९६
४९	प्राक्टीकल एक्सन	०८१५२४१७१	देवदत्त भट्ट,	९८५१११५७५७
५०	एक्सन एड, नेपाल	०८१५५१३६६	सरोज पोखरेल	९८४८६११४२६

५१	नेरेसो, स्वास्थ्य प्रवर्द्धनकालागि सामुदायिक सशक्तिकरण कार्यक्रम	५२०२५५, ५२०६६८	कमल बराल	९८५८०२००८५
५२	गैसस महासंघ		सपना भट्टराई	९८४८०४६२८८
५३	पत्रकार महासंघ, बाँके	०८१६२६९७७	ठाकुर सिंह थारु	९८५८०२११८१
५४	वि ग्रुप नेपालगञ्ज	०८१५२५३३७	रामनिवास यादव	९८५८०२५१२१
५५	USAID Funded Program		रामसरन प्याकुरेल	९८५८०२१४१६
५६	रेरी,		महेन्द्र रेग्मी	९८६८१४४९३६
५७	IRDC	०८१५२२०३०	डा.जनार्दन आचार्य	९८४८०२०५८४
५८	सूचना र मानव अधिकार अनुसन्धान केन्द्र	०८१५२०३५२	रविन्द्र ज्ञवाली	९८५१०३६२०१
५९	नेपालगञ्ज मेडिकल कलेज	०८१५२२४५८	सन्जय पन्थ	९८५८०२१२१९

अनुसूची-३ विपद् प्रारम्भिक द्रुत लेखाजोखा फाराम :



संघीय लोकतान्त्रिक गणतन्त्र नेपाल
विपद् प्रारम्भिक द्रुत लेखाजोखा फाराम

प्रारम्भिक द्रुत लेखाजोखा (IRA) को मुख्य उद्देश्य प्रभावित समुदायको जीवन रक्षा र तत्कालीन क्षति तथा आवश्यकताको पहिचान गरि प्रतिकार्यका लागि आवश्यक तथ्याङ्क संकलन एवं विश्लेषण गर्नु हो । यस फाराम अनुसार संकलित सूचनाले विपद्को प्रारम्भिक चरणमा उपयुक्त निर्णय लिने कार्यका लागि आधार तय गर्नुका साथै विस्तृत रूपमा अतिरिक्त लेखाजोखा गर्नुपर्ने आवश्यकतालाई पहिल्याउने छ ।

यस लेखाजोखा फारामको प्रयोग नेपाल प्रहरी, गाउँ तथा नगरपालीका प्रतिनिधि तथा स्थानीय रेडक्रस प्रतिनिधिको संलग्नतामा गरिने छ । आवश्यकता तथा उपलब्धताको आधारमा सर्वेक्षणका लागि मोबाईल एप्लीकेसनको प्रयोग गर्न सकिने छ ।

यस फाराममा उल्लेख गरिएका केही सूचनाहरू प्रभावित क्षेत्रको विपद् पूर्वका घटनासँग सम्बन्धित छन् । आपत्कालिन अवस्थामा आवश्यक पर्ने महत्वपूर्ण जानकारी प्राप्त गर्न सकिनेछ । सहजै प्राप्त गर्न सकिने सूचनाहरूका लागि विपद् प्रभावित क्षेत्रका उच्च पदस्थ पदाधिकारीहरूलाई प्रश्न सोध्ने क्रममा धेरै समय न लिनु नै उपयुक्त हुन्छ ।

१. एउटा वडाको लागि एउटा फाराम भरिने छ ।

२. लेखाजोखा टोलीबाट विभिन्न सूचनादाताहरूसंगको अन्तरवार्ता तथा प्रभावित क्षेत्रको अवलोकन गरी फाराम भरिने छ ।

३. यदि विवादास्पद सूचनाहरू प्राप्त भएको खण्डमा लेखाजोखा टोलीले उपयुक्त विचारका आधारमा फाराम भर्ने छ ।

४. प्रभावित मानिसहरूको संख्याको अनुमान गर्नुहोस् । यी संख्याहरू उक्त क्षेत्रमा आवश्यकताको मात्रा पहिचान गर्न पहिलो सूचक हुनुका साथै निर्णय गर्न महत्वपूर्ण हुने छन् तर यी संख्या पूर्णरूपले वास्तविक नहुन सक्छन् ।

५. तल दिइएका विकल्पहरू नभएमा अन्य भन्ने कलमको अगाडी उल्लेख गर्नुहोला ।

१ स्थान र पहुँच सम्बन्धि सूचनाको जानकारी		
१.१ प्रदेशको नाम :	१.२ जिल्लाको नाम:	१.३ पालिका :
१.४ उपयुक्तमा चिन्ह लगाउने	१.५ वार्ड नम्बर:	१.६ मिति: / / दिन / महिना / साल
<input type="checkbox"/> महानगरपालिका <input type="checkbox"/> उपमहानगरपालिका <input type="checkbox"/> नगरपालिका <input type="checkbox"/> गाउँ पालिका		

१.७ सूचना संकलन गर्ने व्यक्तिको विवरण :			
नाम :	पद / संस्था :	सम्पर्क नम्बर :	टोलि नेताको नाम:
१			
२			
३			
४			
५			
१.८ प्रभावित क्षेत्रको प्रकार	<input type="checkbox"/> शहरी <input type="checkbox"/> अर्द्ध शहरी <input type="checkbox"/> ग्रामीण <input type="checkbox"/> दुर्गम	१.९ विपद् प्रभावित भौगोलिक क्षेत्रको वर्णन:	<input type="checkbox"/> हिमाल <input type="checkbox"/> पहाड <input type="checkbox"/> उपत्यका <input type="checkbox"/> तराई
१.१० प्रभावित वडा सम्मको पहुँचमा प्रभाव	<input type="checkbox"/> पहिलाको जस्तै सामान्य <input type="checkbox"/> कठिन (मुस्किल छ) <input type="checkbox"/> धेरै कठिन	१.११ प्रभावित वडा सम्म पुग्ने साधन	<input type="checkbox"/> पैदल <input type="checkbox"/> सामान्य कार <input type="checkbox"/> गाडी (फोर व्हिल) <input type="checkbox"/> ट्रक <input type="checkbox"/> हेलिकप्टर <input type="checkbox"/> अन्य(उल्लेख गर्ने)
१.१२ समान्यतया जिल्ला सदरमुकामबाट प्रभावित क्षेत्र सम्म लाग्ने समय	<input type="checkbox"/> १ घण्टा भन्दा कम <input type="checkbox"/> १ देखि २ घण्टा	१.१३ अहिले जिल्ला सदरमुकामबाट प्रभावित क्षेत्र सम्म लाग्ने समय	<input type="checkbox"/> १ घण्टा भन्दा कम <input type="checkbox"/> १ देखि २ घण्टा

	<input type="checkbox"/> २ देखि ४ घण्टा <input type="checkbox"/> ४ देखि ८ घण्टा <input type="checkbox"/> १ दिन भन्दा बढि <input type="checkbox"/> अन्य (उल्लेख गर्ने)		<input type="checkbox"/> २ देखि ४ घण्टा <input type="checkbox"/> ४ देखि ८ घण्टा <input type="checkbox"/> १ दिन भन्दा बढि <input type="checkbox"/> अन्य (उल्लेख गर्ने)
१.१४ प्रभावित वार्ड भित्रका टोलहरुको पहुँच छ ?	<input type="checkbox"/> छ <input type="checkbox"/> छैन <input type="checkbox"/> थाहा छैन	१.१५ वार्ड भित्र पहुँच कम भएका मानिसहरुको सहयोगका लागि कुन साधन उपयोगी हुन्छ ?	<input type="checkbox"/> कार <input type="checkbox"/> गाडी (फोर व्हील) <input type="checkbox"/> ट्रक <input type="checkbox"/> हेलिकप्टर <input type="checkbox"/> अन्य(उल्लेख गर्ने)

\

२. विपद सम्बन्धि विवरण			
२.१ घटना घटेको मिति		२.२ घटना घटेको समय	
२.३ विपद्को प्रकार	<input type="checkbox"/> बाढी <input type="checkbox"/> पहिरो <input type="checkbox"/> आगलागी	<input type="checkbox"/> भूकम्प <input type="checkbox"/> महामारी <input type="checkbox"/> शित लहर	<input type="checkbox"/> अन्य (उल्लेख गर्ने)

२.४ विपद्को परिणामका आधारमा वडा भित्रका मानिसहरूको भनाई

२.४.१ मृतक	२.४.२ हराएका	२.४.३ घाइते	२.४.४ विस्थापित
<input type="checkbox"/> छ <input type="checkbox"/> छैन <input type="checkbox"/> थाहा छैन अथवा,	<input type="checkbox"/> छ <input type="checkbox"/> छैन <input type="checkbox"/> थाहा छैन अथवा,	<input type="checkbox"/> छ <input type="checkbox"/> छैन <input type="checkbox"/> थाहा छैन अथवा,	<input type="checkbox"/> छ <input type="checkbox"/> छैन <input type="checkbox"/> थाहा छैन अथवा,
करिव कति जनाको मृत्यू भएको होला ?	करिव कति जना हराएका होलान ?	करिव कति जना घाइते भएका होलान ?	करिव कति जना विस्थापित भएका होलान ?

२.५ प्रभावित क्षेत्रमा संचारको अवस्था कस्तो छ ? (मोबाइल, टेलिफोन)	<input type="checkbox"/> ठिक छ <input type="checkbox"/> अवरुद्ध <input type="checkbox"/> आँसिक ठिक
२.६ प्रभावित क्षेत्रमा विपद्को कारणले अन्य कुन कुन सेवाहरू अवरुद्ध भएका छन ? चिन्ह लगाउनुहोस ।	<input type="checkbox"/> विद्युत <input type="checkbox"/> मुख्य सडक <input type="checkbox"/> पुलहरू <input type="checkbox"/> खानेपानीको आपूर्ती <input type="checkbox"/> बजार/पसल <input type="checkbox"/> विमानस्थल <input type="checkbox"/> स्वास्थ्य सेवा <input type="checkbox"/> अन्य (उल्लेख गर्ने)

३ प्रभावित व्यक्ति तथा सेवाहरू

३.१ प्रभावित क्षेत्रका मुख्य सेवा तथा कार्यालयहरु संचालनको अवस्था कस्तो छ ?	जम्मा	संचालनमा छ	आंशिक क्षति तथा संचालन	पूर्ण क्षति	थाहा छैन
३.१.१ विद्यालय					
३.१.२ क्याम्पस					
३.१.३ सामुदायिक केन्द्रहरु					
३.१.४ गा.पा.					
३.१.५ न.पा.					
३.१.६ वडा कार्यालय					
३.१.७ स्वास्थ्य केन्द्र					
३.१.८ प्रहरी कार्यालय					
३.१.९ रेडक्रसको कार्यालय					
३.१.१० पुस्तकालय					
३.१.११ लैंगिक हिंसा व्यवस्थापनका लागि एकद्वार संकट व्यवस्थापन केन्द्र					
३.१.१२ अन्य (उल्लेख गर्ने)					
३.२ विपद्का कारणले कुन समुहका मानिसहरु बढि जोखिममा रहेका छन ?	<input type="checkbox"/> गर्भवति तथा स्तनपान गराइरहेका महिलाहरु <input type="checkbox"/> अपाङ्गता भएका व्यक्तिहरु <input type="checkbox"/> ६० वर्ष भन्दा मथिका पुरुषहरु <input type="checkbox"/> ६० वर्ष भन्दा मथिका		<input type="checkbox"/> १२-१७ वर्ष सम्मका केटीहरु <input type="checkbox"/> ६-११ वर्ष सम्मका केटाहरु <input type="checkbox"/> ६-११ वर्ष सम्मका केटीहरु		

	महिलाहरु	<input type="checkbox"/> २-५ वर्ष सम्मका केटाहरु
	<input type="checkbox"/> १८-६० वर्ष सम्मका पुरुषहरु	<input type="checkbox"/> २-५ वर्ष सम्मका केटीहरु
	महिलाहरु	<input type="checkbox"/> २ वर्ष मुनिका केटाहरु
	<input type="checkbox"/> १८-६० वर्ष सम्मका महिलाहरु	<input type="checkbox"/> २ वर्ष मुनिका केटीहरु
	<input type="checkbox"/> १२-१७ वर्ष सम्मका केटाहरु	

३.३ प्रभावित क्षेत्रमा माथि उल्लेख नभएका समुह जस्तै: घरवार विहिन	जोखिममा रहेका समुहको बारेमा जानकारी भएमा उल्लेख गर्नु होस
--	---

४. खानेपानी, सरसफाई र स्वच्छता

४.१ पिउने पानीको मुख्य श्रोतको अवस्था कस्तो छ ? यदि क्षति भएको छैन भने ४.३ मा जाने ।	<input type="checkbox"/> पूर्ण क्षतिग्रस्त <input type="checkbox"/> आंशिक क्षति <input type="checkbox"/> क्षति भएको छैन
--	---

४.२ बैकल्पिक पिउने पानिको श्रोतको व्यवस्था कस्तो छ ?	<input type="checkbox"/> छ, सुरक्षित श्रोतको रूपमा प्रयोग भएको छ <input type="checkbox"/> छ, सुरक्षित/असुरक्षित थाहा छैन तर प्रयोग भएको छ <input type="checkbox"/> बैकल्पिक श्रोतको प्रयोग भएको छैन
--	---

४.३ फोहोर मैला व्यवस्थापनको व्यवस्था छ ?	<input type="checkbox"/> छ <input type="checkbox"/> छैन
--	--

५. अस्थायी आवास र अन्य अनिवार्य गैर-खाद्य सामग्रीहरु

५.१ के विपद्का कारण आवास सम्बन्धी कुनै समस्या भएको छ? (यदि छैन वा थाहा छैन भने ६.१ मा जानुहा वासस्थानकोस्)	<input type="checkbox"/> छ <input type="checkbox"/> छैन
---	---

<p>५.२ तत्कालको लागि कति घरपरिवारलाई अस्थाई आवासको आवश्यकता छ ?</p>	<p>संख्या उल्लेख गर्ने</p>
<p>५.३ अहिले विस्थापितहरु कहाँ बसेका छन् ?</p>	<p><input type="checkbox"/> विद्यालय</p> <p><input type="checkbox"/> अन्य सार्वजनिक भवन</p> <p><input type="checkbox"/> सडक छेउमा शिविर बनाएर</p> <p><input type="checkbox"/> जंगल छेउमा शिविर बनाएर</p> <p><input type="checkbox"/> अन्य (उल्लेख गर्ने)</p>
<p>५.४ विस्थापितहरु बस्न सक्ने त्यस्ता ठाउँहरु कहाँ कहाँ छन् ?</p>	<p><input type="checkbox"/> विद्यालय</p> <p><input type="checkbox"/> अन्य सार्वजनिक भवन</p> <p><input type="checkbox"/> सडक छेउमा शिविर बनाएर</p> <p><input type="checkbox"/> जंगल छेउमा शिविर बनाएर</p> <p><input type="checkbox"/> अन्य (उल्लेख गर्ने)</p>

<p>५.५ कति समयका लागि अस्थायि आवास आवश्यक छ ?</p>	<p><input type="checkbox"/> १ हप्ता</p> <p><input type="checkbox"/> २ हप्ता</p> <p><input type="checkbox"/> १ महिना</p> <p><input type="checkbox"/> ३ महिना भन्दा बढी</p>
---	---

६. खाद्यान्न तथा बजार

<p>६.१ के विपद्का कारण प्रभावित क्षेत्रका मानिसहरुले सञ्चित गरेर राखेको खाद्यान्न नष्ट भएको छ ?</p>	<p><input type="checkbox"/> छ <input type="checkbox"/> छैन <input type="checkbox"/> आंशिक</p> <p><input type="checkbox"/> थाहा छैन</p>
<p>६.२ के प्रभावित वडा भित्रको बजार सामान्य रुपमा चलिरहेको छ ?</p>	<p><input type="checkbox"/> पूर्ण संचालन <input type="checkbox"/> आंशिक संचालन</p> <p><input type="checkbox"/> संचालन छैन <input type="checkbox"/> थाहा छैन</p>
<p>६.३ के बजारमा पर्याप्त खाद्यान्न सञ्चित छ ?</p>	<p><input type="checkbox"/> छ <input type="checkbox"/> छैन <input type="checkbox"/> थाहा छैन</p>
<p>६.४ के बजार सम्म स्थानीय समुदायको सहज पहुँच छ ?</p>	<p><input type="checkbox"/> छ <input type="checkbox"/> आंशिक <input type="checkbox"/> छैन</p> <p><input type="checkbox"/> थाहा छैन</p>

७. स्वास्थ्य तथा पोषण

<p>७.१ प्रभावित क्षेत्रमा विपद् पश्चात स्वास्थ्य सम्बन्धी कुनै समस्याहरु उत्पन्न भएका छन् ?</p> <p>(यदि छैन भने ७.३ मा जानुहोस् ।)</p>	<p><input type="checkbox"/> छ <input type="checkbox"/> छैन <input type="checkbox"/> थाहा छैन</p>
<p>७.२ यदि छ भने कस्ता खालका समस्याहरु देखा परेका छन् ?</p>	<p><input type="checkbox"/> घाइते</p> <p><input type="checkbox"/> सरुवा रोग</p>

	<input type="checkbox"/> आवश्यक प्रजनन स्वास्थ्य सेवामा समस्या <input type="checkbox"/> अपर्याप्त औषधि आपूर्ति <input type="checkbox"/> अपर्याप्त जनशक्ति <input type="checkbox"/> स्वास्थ्य निगरानि प्रणालिले काम नगरेको <input type="checkbox"/> अन्य (उल्लेख गर्ने)
--	--

७.३ प्रभावित क्षेत्रका मानिसहरुको स्वास्थ्य सुविधामा पहुँच कस्तो छ ?	<input type="checkbox"/> विपद् पूर्व जस्तै दुरुस्त (कुनै परिवर्तन छैन) <input type="checkbox"/> लामो समय लाग्छ / धेरै कठिन <input type="checkbox"/> केहीलाई मात्र स्वास्थ्य सेवाको पहुँच नभएको हो <input type="checkbox"/> वा सवैलाई <input type="checkbox"/> थाहा छैन
--	--

८. संरक्षण

८.१ के त्यहाँ बच्चाहरु हराइरहेको वा परिवार संग छुटेको बारेमा जानकारी छ ?	<input type="checkbox"/> छ <input type="checkbox"/> छैन
--	---

८.२ के त्यहाँ कुनै लैंगिक हिंसा भएकोबारेमा जानकारी छ ?	<input type="checkbox"/> छ <input type="checkbox"/> छैन
--	---

८.३ ति क्षेत्रका मानिसहरुमा डर तथा चासोका विषयहरु के के छन् ?	<input type="checkbox"/> बत्तिको अभाव <input type="checkbox"/> गोपनियताको अभाव <input type="checkbox"/> तस्करिको डर <input type="checkbox"/> लैङ्गिकतामा आधारित हिंसा बढ्नु <input type="checkbox"/> अन्य (उल्लेख गर्ने)
---	--

९. विपद् पश्चात् विकसित घटनाक्रम

९.१ मौसमको वर्तमान अवस्था कस्तो छ ?

- मौसम समान्य छ
- भारी वर्षा
- अत्याधिक चिसो
- हावाहुरी
- अत्याधिक गर्मि
- हिमपात
- अन्य (उल्लेख गर्ने)

१०. उपलब्ध श्रोत साधन, समस्याको सामना गर्ने रणनीतिहरु र आवश्यक सहयोग

मुख्य सुचनादाताको सुचना र लेखाजोखा टोलिको अवलोकनका आधारमा उक्त क्षेत्रमा देखिएको थप आवश्यक सहयोग

क्षेत्र	अतिरिक्त सहयोगको आवश्यकता	उक्त क्षेत्रमा आवश्यक भएको तथा उपलब्ध सहयोग
१०.१ खोज तथा उद्धार	<input type="checkbox"/> छ <input type="checkbox"/> छैन	
१०.२ आकस्मिक प्राथमिक उपचार	<input type="checkbox"/> छ <input type="checkbox"/> छैन	
१०.३ खानेपानि, सरसफाई तथा स्वच्छता प्रवर्द्धन	<input type="checkbox"/> छ <input type="checkbox"/> छैन	
१०.४ आवास तथा गैर खाद्य सामग्रीहरु	<input type="checkbox"/> छ <input type="checkbox"/> छैन	

१०.५ संरक्षण	<input type="checkbox"/> छ <input type="checkbox"/> छैन	
१०.६ खाद्यान्न	<input type="checkbox"/> छ <input type="checkbox"/> छैन	
१०.७ शिक्षा	<input type="checkbox"/> छ <input type="checkbox"/> छैन	
१०.८ स्वास्थ्य	<input type="checkbox"/> छ <input type="checkbox"/> छैन	
१०.९ लेखाजोखा टोलीको लेखाजोखा पश्चात उक्त वार्डमा तत्काल आवश्यक राहत समायोजनको कसरि वर्णन गर्नु हुन्छ ?	<input type="checkbox"/> सहयोगको अति आवश्यकता <input type="checkbox"/> केहि मात्रामा सहयोगको आवश्यकता <input type="checkbox"/> स्थानिय क्षेत्रमा उपलब्ध श्रोतबाट आवश्यकता पुर्ति गर्न सकिने	
१०.१० तत्काल सहयोगका लागि सबैभन्दा उच्च प्राथमिकतामा के परेको छ ? प्राथमिकता निर्धारण गर्दा नम्बरमा उल्लेख गर्नुहोस । (प्राथमिकताको आधारमा १ देखि ३ सम्म क्रमबद्ध मिलाएर राख्नुहोस्)	<input type="checkbox"/> खानेपानी	<input type="checkbox"/> सरसफाई
	<input type="checkbox"/> आवास	<input type="checkbox"/> ओढ्ने र ओछ्याउने
	<input type="checkbox"/> स्वास्थ्य	<input type="checkbox"/> खाद्यान्न
	<input type="checkbox"/> संरक्षण	<input type="checkbox"/> अन्य(उल्लेख गर्ने)
	<input type="checkbox"/> खोज तथा उद्धार	<input type="checkbox"/> आवश्यकता पुर्ति गर्न सकिने
केहि थप टिप्पणि भएमा उल्लेख गर्ने:		
११ सूचनाका स्रोतहरु (यो प्रतिवेदन तयार गर्न प्रयोग गरिएका तथ्याङ्कका स्रोतहरु उल्लेख गर्नुहोस्)		

म पु

पालिकाका कर्मचारिहरु

वडा प्रमुख

वडा सदस्य

विद्यालयका शिक्षक/प्रधानाध्यापक

कृषि तथा पशु विकास अधिकृत

महिला टोलि नेता

स्थानिय विपद व्यवस्थापन समिति

नेपाल रेडक्रस सोसाइटी

म पु

प्रहरी

स्वास्थ्य कार्यकर्ता

अ/गैसस (कृपया संस्थाको नाम उल्लेख गर्नुहोस्)

इन्जिनियर

संयुक्त राष्ट्र संघ (नाम उल्लेख गर्ने)

समुदायका प्रभावित सदस्यहरु (पुरुष)

समुदायका प्रभावित सदस्यहरु (महिला)

स्थानिय तहका क्षेत्रगत कार्यालयहरु

अनुसूची- ४

जिल्ला विपद व्यवस्थापन समिति, बाँके
विस्तृत सर्वेक्षण (घरघुरी सर्वेक्षण) फाराम
फाराम न. ३ (४ देखि १० दिन)

जिल्ला :

न.पा./गा.पा.:

वार्ड न.

टोल

१) विपद्को प्रकार:

२) विपद् परेको मिति:

३) समय:

४) घरमूलीको नाम:

पेशा:

जाती /जनजाती :

५) परिवार संख्या:

महिला संख्या:

पुरुष संख्या:

जम्मा संख्या:

नाम	उमेर	लिंग	अपाङ्गता भएका व्यक्ति (PWD)	गर्भवती	कैफियत

६. उमेर समूह अनुसारको परिवार सङ्ख्या:

उमेर समूह	महिला	पुरुष	जम्मा
५ वर्ष सम्म			
६ -१८ वर्ष			
१९ -५९ वर्ष			
६० वर्षभन्दा माथि			
कुल जम्मा			

७. परिवारको किसिम:

क) महिला घरमूली भएको परिवार

ख) अन्य

८) सडकटासन्न व्यक्ति :

भर्खर जन्मेका बच्चाहरू		वृद्ध/वृद्धा		अशक्तता भएका व्यक्तिहरू (PWD)		गर्भवती	सुत्केरी	विशेष विरामीहरू (HIV/AIDS, TB, र अन्य रोगीहरू)
महिला	पुरुष	महिला	पुरुष	महिला	पुरुष			

९) क्षतिको विस्तृत विवरण : मानवीय क्षति

विवरण	क्षति	संख्या		जम्मा संख्या
		महिला	पुरुष	
मानवीय क्षति	मृत्यु			
	हराएको			
	घाइते			

● वासस्थान क्षति

क्षतिको अवस्था			जम्मा क्षतिको अनुमानित मुल्य रु.मा	कैफियत
पूर्ण क्षति तथा प्रयोग गर्न नसकिने अवस्था	आंशिक क्षति तथा मर्मत गरी प्रयोग गर्न सकिने	घरायसी सामग्री क्षति		

--	--	--	--	--

● जीविकोपार्जनको क्षेत्रहरूमा भएको क्षति

जीविकोपार्जनका क्षेत्रहरू	जीविको पार्जनका सम्पत्तिहरू		क्षतिको अवस्था	जम्मा क्षतिको अनुमानित मुल्य रु.मा
	सम्पत्तिहरू	परिमाण तथा एकाई		
कृषि	जमिन			
पशुपालन	भैसी			
भण्डारीत खाद्यन्न	धान			
	मकै			
व्यापार				
अन्य				

● स्वास्थ्य तथा सरसफाइको क्षेत्रमा भएको क्षति

	क्षतिको अवस्था	जम्मा क्षतिको अनुमानित मुल्य रु.मा	कैफियत
खानेपानी तथा सरसफाई			
धारा			
ईनार			
ट्यूब वेल			
रिजरभाएर ट्याङ्की			
शौचालय			
अन्य			

१०. यस अघि कुनै निकायबाट सहयोग प्राप्त भएको भए:

क्र.सं.	राहत सहयोगको प्रकार	परिमाण	वितरण गर्ने संस्था	कैफियत
१	तयारी खाना			
२	नियमित खाना			
	चामल			
	दाल			
	तेल			
	नून			
३	गैर खाद्य सामग्री			
	नेरेसो राहत सामग्री सेट			
	थप त्रिपाल			
	पानी शुद्धिकरण गर्ने औषधी			
५	अन्य			

११. आवश्यकता पहिचान

क्र.सं.	राहत सहयोगको प्रकार	परिमाण	वितरण गर्ने संस्था	कैफियत
---------	---------------------	--------	--------------------	--------

१	तयारी खाना			
२	नियमित खाना			
	चामल			
	दाल			
	तेल			
	नुन			
३	गैर खाद्य सामग्री			
	नेरेसो राहत सामग्री सेट			
	थप त्रिपाल			
४	खानेपानी			
५	सरसफाई सुविधाहरू			
६	शैक्षिक सहयोग			
७	स्वास्थ्य			
८	अन्य			

१२) तत्कालको लागि अस्थायी आवास र पुनर्लाभ (Recovery) कार्यक्रम सञ्चालनको लागि सिफारिस :

क्र.सं.	गतिविधिहरूको विवरण		
१	जीविकोपार्जन	तत्कालको लागि	लामो समयका लागि
२	घर निर्माण तथा मर्मत		
३	खाद्यन्न तथा बिउ विजन तथा कृषि औजार		
४	खानेपानी तथा सरसफाई		
५	शिक्षा		
६	स्वास्थ्य र सरसफाई		

तयार गर्नेको हस्ताक्षर :

स्थानिय तह:

नाम :

पद :

हस्ताक्षर

नेपाल प्रहरी:

नाम :

पद :

हस्ताक्षर

नेपाल रेडक्रस सोसाइटी:

नाम :

पद :

हस्ताक्षर

सहयोगी निकाय:

अनुसूची-५ महत्वपूर्ण सम्पर्क विवरणहरु :

बारुणयन्त्र: नेपालगंज उप-महानगरपालिका : ०८१-५२०१११,
कोहलपुर नगरपालिका : ०८१-५४०००९, ९८६८११४९६० डम्बर ब.बुढाक्षेत्री (गुरुजी),
नरैनापुर गाउँपालिका : ९८४८०८३२८५ नि.प्रमुख प्रशासकिय अधिकृत, इस्माईल खाँ
नेपालगंज राँभा एयरपोर्ट ०८१-५६५२०५, ९८४१२०००२२ (प्रमुख-प्रताप तिवारी,
सब बाहन: नेपालगंज उद्योग बाणिज्य संघ, ०८१-५२०३६५, ५२४३८३
सामुदायिक सेवा केन्द्र कोहलपुर : ०८१-५४९९२५, ९८१५५०९४३० गोपाल सुनार(गुरु जी)
नेपाल रेडक्रस सोसाइटी, कोहलपुर, ०८१५४९३००
रक्तसंचार सेवा: नेपाल रेडक्रस सोसाइटी, नेपालगंज ०८१-५२०१७४
कोहलपुर इकाई ९८४८०३२३२३

एम्बुलेन्स सेवा प्रदान गर्ने निकायहरु:

सि.नं.	संस्थाको नाम	ठेगाना	फोन नं.	जिम्मेवार व्यक्ति		चालकको	
				नाम	फोन नं	चालकको नाम	सम्पर्क नं.
१	नेपाल रेडक्रस सोसाइटी, बाँके	नेपालगंज	५२०२३८	निरन्जना मल्ल	९८५८०२२३०६	तेज ब. डाँगी	९७४८००९८७६
						बिरेन्द्र योगी	९८४८०४४४९४
२	नेपाल रेडक्रस सोसाइटी, कोहलपुर	कोहलपुर-११	०८१-५४१३००	लाल बहादुर	९८५८०२१५०४	मनोज बोगटी	९८४८०८५२९६
३	नेपाल रेडक्रस सोसाइटी, कोहलपुर	कोहलपुर-११	०८१-५४१३००	लाल बहादुर	९८५८०२१५०४	खेमराज पुरी	९८४८०८५२९५
४	नेपाल रेडक्रस सोसाइटी, कोहलपुर	कोहलपुर-११	०८१-५४१३०१	लाल बहादुर	९८५८०२१५०४	पदम बहादुर	९८५८०२२२९६
५	नेपाल रेडक्रस सोसाइटी,	कचनापुर	९८४८०२५९९८	नरेन्द्र पौडेल	९८४८०२५९९८	जंग ब. सिंजाली	९८४४८२८४३९
६	नेपाल रेडक्रस सोसाइटी, बागेश्वरी	खजुरा	९८२४५६१९२२	जीवनाथ पौडेल	९८४८०६१५८०	लोक ब.	९८६६७६७२७१
७	कौसिल्या मेमोरिअल अस्पताल	हवल्दारपुर	८१४१४००७	चन्द्र महतो	९८५८०२२२६९	मोहबिब वि. क.	९८४८९८०१३२
८	गंगापुर स्वास्थ्य चौकी	गंगापुर	९८६८१३१४३१	नबिन बुढा क्षेत्री	९८६८१३१४३१	पप्पु वि. क.	९८४८१८९९०६
९	नेपालगंज हेल्थ क्याम्पस	नेपालगंज	८१५२०३३९	प्रभाकर मिश्र	९८४८०१०३३६	सोनु छपाली	९८१५५३४१६१
१०	नेपालगंज मेडिकल क्याम्पस	नेपालगंज-१२	८१५२२४५८	सुन्दर जंग शाह	८१५२२४५८	जग्गु सिंह	९८४८०२७२८३
१२	नेपालगंज मेडिकल क्याम्पस	नेपालगंज-१२	८१५२२४५८	सुन्दर जंग शाह	८१५२२४५८	अजय कोरी	९८६३२८४१४८
११	नेपाल हेल्पलाइन फाउन्डेसन,	नेपालगंज	९८५८०२७७८५	मुस्लिम खाँ	९८५८०२७७८५	इमरान खाँ	९८४८०९१७११
१३	नेपाल परोपकार फाउन्डेसन	नेपालगंज-१२	९८५८०२४९९४	आनन्द प्र. गुप्ता	९८५८०२४९९४	दिनेश राना	९८४८०९८९८९
						अजय बाल्मिकी	९८४८०१२४३७
१४	एभरेष्ट हेल्थ होम सर्विस	नेपालगंज -	९८५८०२१८२२	तारा पौडेल	९८५८०२१८२२	अरिफ खाँ	९८४८२९७९३७
१५	लियो क्लब अफ नेपालगंज	नेपालगंज-१	९८५८०२४७८७	रोशन श्रेष्ठ	९८५८०२४७८७	श्याम ब. चौधरी	९८६११६३०२१
१६	लियो क्लब अफ नेपालगंज	नेपालगंज-१	९८५८०२४७८७	रोशन श्रेष्ठ	९८५८०२४७८७	राजिव कुमार	९८५८०२२२४८
१७	लायन्स क्लब अफ नेपालगंज	मनिकापुर-८	९८६८०८५६८	मिन ब. थापा	९८६८०२२३४४	धर्मवीर कहार	९८६८०८५६८
१८	लायन्स क्लब अफ खजुरा	खजुरा	९८१४५८६६६४	सुदिप पौडेल	९८१४५८६६६४	भुवनेश्वर चौधरी	९८४८२५९१६१
१९	लता केयर फाउन्डेसन	नेपालगंज-१२	९८५८०२५४८५	प्रविन वि. सि.	९८५८०२५४८५	तेज नारायण	९८५८०४००४२
२०	मानवीय हेल्थ फाउन्डेसन	नेपालगंज	९८४८०९१७११	इमाम खाँ	९८४८०९१७११	सदाम खाँ	९८४८०७१४२६
२१	फल्तेपुर स्वास्थ्य चौकी	फल्तेपुर	९८६८०५५४१६	देवेन्द्र के सी	९८४८०२६७९६	सुर्य कुमार	९८६८०५५४१६
२२	भू. पु. सैनिक खजुरा	खजुरा	९८४८०५५०३१	दिप ब. राना	९८४८०५५०३१	ठग ब. आले	९८४८२३६२९७
२३	वनकटुवा प्रा. स्वास्थ्य चौकी	बैजनाथ-५	९८४६३४२११२	डा. सुदिन	९८४६३४२११२	भक्त ब. थारु	९८५८०२९७१६
२४	वेस्टर्न हस्पिटल	नेपालगंज-१३	९८१९५४४८६८	डा. बिनोद थापा	८१५२०४८३	भूपलाल रोका	९८१९५४४८६८
२५	विशेषज्ञ अस्पताल	नेपालगंज-१२	९८४८०२४४५०	बुद्धिसागर सुबेदी	९८४८०२४४५०	झल्लु चमार	९८१२५३७१६९
२६	बिनौना स्वास्थ्य चौकी	बिनौना	९८४८०६६३६६	राजन कुमार	९८४८०६६३६६	मनोज कुमार	९८४८०९१७४३
२७	वालबालिका तथा महिला बिकास	रनियापुर	९८१४५३३५५६	रेस्मा अन्सारी	९८१४५३३५५६	उमेश ओली	९८१४५००६६९
२८	सुनगाभा स्वास्थ्य सहकारी	नेपालगंज	९८००५६९७१६	कमल क्षेत्री	९८००५६९७१६	कालिम राई	९८२२४७२३३२
२९	सिद्धार्थ अस्पताल	नेपालगंज	५२४०३४	धनीराम ओली	९८५८०२९२११	बसन्त चौधरी	९८४८२१८०४५
३०	सुस्मा कोइराला मेमोरियल	नेपालगंज	५२०६५२	रंजन ढुंगाना	५२०६५२	रज्जब अन्सारी	९८४८०३१३१९
३१	संजीवनी डाइग्नोसिक सेन्टर	नेपालगंज	९८४८०२४४५०	बुद्धिसागर सुबेदी	९८४८०२४४५०	राम कुमार	९८४८०८०३६५
३२	सोसल हेल्प फाउन्डेसन	बनकट्टी -१	९८१४५२७४९८	फरिजन खाँ	९८१४५२७४९८	मन्मान खाँ	९८१४५२७४९८

३३	सामुदायिक सेवा केन्द्र	कोहलपुर-११	९८५८०२१९३६	बिष्णु बेल्बासे	९८५८०२१९३६	बल बहादुर बि.	९८५८०२३१५५
३४	शहिद प्रतिस्थान	कोहलपुर-११	९७४८०२३२९०	डम्बर शाही	९७४८०२३२९०	मोहन रोकाया	९८५८०२५५९०
३५	संरक्षण स्वास्थ्य सेवा केन्द्र	कोहलपुर	९८१५५४०१८३	देपेस श्रेष्ठ	९८४८०२०३२४	रुपेस श्रेष्ठ	९८१५५४०१८३
३६	सुशील कोइराला प्रखर क्यान्सर	खजुरा	९८४८०९०१७६	भिमकुमारी		प्रेम अधिकारी	९८४८०९०१७६
३७	साईनिङ अस्पताल	खजुरा	९८४८०३३६००	निर्मला बुदा	९८४८०३३६००	आशिस राना	९८६९९६७६२०
३८	मध्य पच्छिमांचल क्षेत्रीय	नेपालगंज	९८४८०३२२८१	विस्व जित	९८४८०३२२८१	देबेन्द्र कुमार	९८४७९०८६१४
३९	मध्य पच्छिमांचल क्षेत्रीय ए पी	कोहलपुर	८१५४०९७८	पूर्ण बहादुर	८१५४०९७८	चक्र बहादुर	९८६६११२६१०

अनुचसुची-६ विपद् फोकल व्यक्तिको विवरण :

क्र. नं.	गा.पा./न.पा.	विपद् सम्पर्क व्यक्तिको नाम	पद	मोबाइल नं.	इमेल ठेगाना
१	नेग उपमहानगरपालिका	प्रकाश डिसी	वातावरण इन्जीनीयर	९८४८०६६६२९	Prakashdc92@gmail.com
२	कोहलपुर नगरपालिका	दिपकजंग शाह, अग्नी आचार्य	वडा अध्यक्ष, नायब सुब्बा	९८४८०३५३५९, ९८४८०९९४९२	kohalpurmun@gmail.com
३	डुडुवा गाउँपालिका	कमला शाही, मान ब.बोगटी	महिला सदस्य नायब सुब्बा	९८९६५५८९९४, ९८६४९५००७०	Gautamrishika510@gmail.com
४	राप्तीसोनारी गाउँपालिका	जनक व. थारु, सागर चौधरी	वडा अध्यक्ष, सूचना अधिकृत	९८५८०७९००३	janak-ngcc@gmail.com , raptisonarimun@gmail.com
५	नरैनापुर गाउँपालिका	मोल्हे बेहना, मुन्सी प्रसाद यादव	वडा अध्यक्ष, कार्यालय सहायक	९८६८६४३७४९, ८४८३५४६९८	narainapur.rm073@gmail.com
६	जानकी गाउँपालिका	टिकाराम सुनार, विकास बि.सी	कार्यपालिका सदस्य, सूचना अधिकृत	९८९२५२९३५९, ९८४८९७०४६६	bikash.npj@gmail.com , ito.janakimun@gmail.com
७	खजुरा गाउँपालिका	कान्तुराम गौतम, दिल बहादुर पौडेल	वडा अध्यक्ष, नायब सुब्बा	९८४८०३०५९७, ९८४८०२३९२८	Khajura666@gmail.com ,
८	बैजनाथ गाउँपालिका	काली व. सिंह, तप्तराज आचार्य	वडा अध्यक्ष, नायब सुब्बा	९८५८०८९७७६, ९८५८०२७७५२	birendra.m86@gmail.com , ito.janakimun@gmail.com

अनुचसुची-७ स्थानिय विपद् व्यवस्थापन समितिहरुको विवरण:

१.नेपालगंज उप-महानगरपालिका

गठन मिति: २०७५ बैशाख १९

क्र.स.	नाम	निकाय	पद	सम्पर्क नं.	कैफियत
१	डा.धवल शमसेर राणा	नेपालगंज उपमहानगरपालिका	मेयर	८८५८०२०२०२	LDMC अध्यक्ष
२	श्री उमा थापा मगर	नेपालगंज उपमहानगरपालिका	उपमेयर	८८५८०२२०७६	LDMC सदस्य
३	श्री प्रमोद रिजाल	नेपालगंज उपमहानगरपालिका-१	वडा अध्यक्ष	८८४८०२४७०८	,,
४	श्री सुनिल सिंह हमाल	नेपालगंज उपमहानगरपालिका-२	वडा अध्यक्ष	८८४८०४२८८४	,,
५	श्री मो.अयुब सिद्दिकि	नेपालगंज उपमहानगरपालिका-३	वडा अध्यक्ष	८८४८०२५४८०	,,
६	श्री मो.सफिक बेहना	नेपालगंज उपमहानगरपालिका-४	वडा अध्यक्ष	८८५८०३००२८	,,
७	श्री कैफुलवरा जोलाह	नेपालगंज उपमहानगरपालिका-५	वडा अध्यक्ष	८८४८२२११४८	,,
८	श्री समिर प्रताप सिंह	नेपालगंज उपमहानगरपालिका-६	वडा अध्यक्ष	८८५८०२२२८४	,,
९	श्री जुमन खाँ	नेपालगंज उपमहानगरपालिका-७	वडा अध्यक्ष	८८४८०५६६४२	,,

१०	श्री सुरेन्द्र गुप्ता बैश्य	नेपालगंज उपमहानगरपालिका-८	वडा अध्यक्ष	१९८५०२१३६९	॥
११	श्री विष्णु बहादुर लामा	नेपालगंज उपमहानगरपालिका-९	वडा अध्यक्ष	१९८४०५६७३१	॥
१२	श्री बिन्दु भुषण बस्नेत	नेपालगंज उपमहानगरपालिका-१०	वडा अध्यक्ष	१९८५०२२२९९	॥
१३	श्री उज्ज्वल सिंह राठौर	नेपालगंज उपमहानगरपालिका-११	वडा अध्यक्ष	१९८४०५२७७७	॥
१४	श्री बुद्धिसागर सुवेदी	नेपालगंज उपमहानगरपालिका-१२	वडा अध्यक्ष	१९८४०२४४५०	॥
१५	श्री विरेन्द्र बहादुर शाह	नेपालगंज उपमहानगरपालिका-१३	वडा अध्यक्ष	१९८५०२७०१६	॥
१६	श्री ओमकार नाथ मिश्रा	नेपालगंज उपमहानगरपालिका-१४	वडा अध्यक्ष	१९८४०२०४६५	॥
१७	श्री बल्लन कबडिया	नेपालगंज उपमहानगरपालिका-१५	वडा अध्यक्ष	१९०४५६९४६४	॥
१८	श्री हनिफ जोलाह	नेपालगंज उपमहानगरपालिका-१६	वडा अध्यक्ष	१९८४०१५४६	॥
१९	श्री अजय कुमार पाठक	नेपालगंज उपमहानगरपालिका-१७	वडा अध्यक्ष	१९८५०३०६९५	॥
२०	श्री दिपक कुमार बर्मा	नेपालगंज उपमहानगरपालिका-१८	वडा अध्यक्ष	१९८५०२४१९७	॥
२१	श्री प्रशुराम कुमार	नेपालगंज उपमहानगरपालिका-१९	वडा अध्यक्ष	१९८५०२६७५१	॥
२२	श्री कृष्ण कार्की	नेपालगंज उपमहानगरपालिका-२०	वडा अध्यक्ष	१९८५०२३१९३	॥
२३	श्री रंजीत खाँ	नेपालगंज उपमहानगरपालिका-२१	वडा अध्यक्ष	१९०४५४७२४९	॥
२४	श्री विद्याराम बर्मा	नेपालगंज उपमहानगरपालिका-२२	वडा अध्यक्ष	१९८४०११४१९९	॥
२५	श्री मो.हुसेन शेष	नेपालगंज उपमहानगरपालिका-२३	वडा अध्यक्ष	१९०४२६७७९	॥
२६	श्री	वातावरण शाखा	प्रमुख		॥
२७	श्री	सामाजिक लेखा	प्रमुख		॥
२८	श्री	वडा प्रहरी	प्रमुख		॥
२९	श्री	महिला तथा बालबालिका	प्रमुख		॥
३०	श्री	योजना कृषि तथा पशु	प्रमुख		॥
३१	श्री	गैसस महासंघ	प्रमुख		॥
३२	श्री	ने.रे.सो.जिल्ला शाखा	प्रमुख		॥
३३	श्री	विषय विज्ञ			॥
३४	श्री	नेग उद्योग वाणिज्य संघ	प्रमुख		॥
३५	श्री	नेपाल पत्रकार महासंघ	प्रमुख		॥
३६	श्री	नेपालगंज उपमहानगरपालिका	प्र. प्र. अधिकृत		सदस्य सचिव

२.कोहलपुर नगरपालिका

गठन मिति:

क्र.स.	नाम	निकाय	पद	सर्म्क नं.	कैफियत
१	श्री लुट बहादुर रावत	कोहलपुर नगरपालिका	मेयर	१९८४०५०५१०	LDMC अध्यक्ष
२	श्री सन्जु कुमारी चौधरी	कोहलपुर नगरपालिका	उपमेयर	१९८४०९९३७९	LDMC सदस्य
३	श्री गोपी खनाल	कोहलपुर नगरपालिका-१	वडा अध्यक्ष	१९८४०४४०४५	॥
४	श्री कर्ण सिंह जि.सी.	कोहलपुर नगरपालिका-२	वडा अध्यक्ष	१९८४०२२६९२	॥
५	श्री माधव रिजाल	कोहलपुर नगरपालिका-३	वडा अध्यक्ष	१९८५०३९७६०	॥
६	श्री तिर्थराम थारू	कोहलपुर नगरपालिका-४	वडा अध्यक्ष	१९८४०३३३९१	॥
७	श्री विष्णु तिवारी	कोहलपुर नगरपालिका-५	वडा अध्यक्ष	१९८४०२४९९९	॥

८	श्री राम सोहन थारू	कोहलपुर नगरपालिका-६	वडा अध्यक्ष	१९८४०२०२६३	„
९	श्री दिपक जङ्ग शाह	कोहलपुर नगरपालिका-७	वडा अध्यक्ष	१९८४०३५३५१	„
१०	श्री रमेश खत्री	कोहलपुर नगरपालिका-८	वडा अध्यक्ष	१९८५०३५३७१	„
११	श्री ठाकुर प्रसाद थारू	कोहलपुर नगरपालिका-९	वडा अध्यक्ष	१९९६६६०२०	„
१२	श्री निरज चलाउने	कोहलपुर नगरपालिका-१०	वडा अध्यक्ष	१९८५०२००७९३	„
१३	श्री कर्ण बहादुर थापा	कोहलपुर नगरपालिका-११	वडा अध्यक्ष	१९८५०२१२०७	„
१४	श्री कृष्ण बहादुर खड्का	कोहलपुर नगरपालिका-१२	वडा अध्यक्ष	१९८५०२२९०५	„
१५	श्री आम प्रकाश वली	कोहलपुर नगरपालिका-१३	वडा अध्यक्ष	१९८४००१६०५	„
१६	श्री टेकचन हरिजन	कोहलपुर नगरपालिका-१४	वडा अध्यक्ष	१९९९५४६०५९	„
१७	श्री पतिराम थारू	कोहलपुर नगरपालिका-१५	वडा अध्यक्ष	१९९६६१४०२	„
१८	श्री प्रेम प्रसाद देवकोटा	कोहलपुर नगरपालिका	प्रमुख प्र.अधिकृत	१९८५०४०३१९	„
१९	श्री	नगरपालिका विषयगत शाखा	प्रमुखहरू		„
२०	श्री	शसस्त्र प्रहरी बल त्रिपुरा गण	प्रमुख		„
२१	श्री	ईलाका प्रशासन कार्यालय	प्रमुख		„
२२	श्री नारायण प्र. गौडेल	ने.रे.सो.कोहलपुर उपशाखा			„
२३	श्री गोविन्द वाग्ले	विपद् न्यवस्थापन	विज्ञ		„
२४	श्री चक्र ब. अधिकारी	उ.वा.संघ कोहलपुर	अध्यक्ष		„
२५	श्री	ईलाका प्रहरी कार्यालय	प्रमुख		„
२६	श्री अग्नि प्रसाद आचार्य	ईलाका प्रहरी कार्यालय	ना.सु	१९८४०१९४९२	„

३.डुडुवा गाँउपालिका

गठन मिति: २०७४ बैशाख ३० गते

क्र.स.	नम	निकाय	पद	सम्पर्क नं.	कैफियत
१	श्री नरेन्द्र कुमार चौधरी	डुडुवा गा.पा	प्रमुख	१९८४४८५१०६९	LDMC अध्यक्ष
२	श्री साहिदा बानो	डुडुवा गा.पा	उपप्रमुख	१९९२५२५२२६	LDMC सदस्य
३	श्री पटेश्वर कुर्मी	डुडुवा गा.पा.-१	वडा अध्यक्ष	१९६९०७०९९२९	„
४	श्री गजेन्द्र प्रसाद केराती	डुडुवा गा.पा.-२	वडा अध्यक्ष	१९९९५३०३६९	„
५	श्री भन्डारीलाल यादव	डुडुवा गा.पा.-३	वडा अध्यक्ष	१९८४००२३०३४	„
६	श्री सागिर खाँ	डुडुवा गा.पा.-४	वडा अध्यक्ष	१९९५५२११०९	„
७	श्री प्रशुराम बुढाथोकी	डुडुवा गा.पा.-५	वडा अध्यक्ष	१९८४०२६५१०	„
८	श्री मोहनराम मिश्रा	डुडुवा गा.पा.-६	वडा अध्यक्ष	१९८५०३०१७४	„
९	श्री धन बहादुर मिश्र	स्वास्थ्य			„
१०	श्री खगेन्द्र बहादुर मल्ल	शिक्षा			„
११	श्री तिलक बहादुर शाही	नेपाल प्रहरी			„
१२	श्री गंगाराम भट्ट	शसस्त्र प्रहरी			„
१३	श्री प्रतिनिधि	ने.रे.सो.			„

१४	श्री राकेश कुमार मिश्र		पत्रकार		„
१५	श्री सुरेश कुमार यादव	डुडुवा गा.पा.	IT Officer		„
१६	श्री तेजराज खड्का		ईन्जिनियर		„
१७	श्री निर्मल रेग्मी	कृषि			„
१८	श्री असोक पाण्डे	पशुसेवा			„
१९	श्री सानुमायम श्रेष्ठ	महिला शाखा			„
२०	श्री कमलम शाही	विज्ञ			„
२१	श्री	उ.ब्यापार संघ			„
२२	श्री	अपाङ्ग			„
२३	श्री लिलावती यादव	महिला			„
२४	श्री सावितराम वर्मा		शिक्षक		„
२५	श्री	कल्ब			„
२६	श्री	बाल कल्ब			„
२७	श्री	ीवल			„
२८	श्री दिपेन्द्र चौधरी	बाँके यूनेस्को कल्ब			„
२९	श्री प्रेम चन्द	सेभ द् चिल्ड्रन			„
३०	श्री	स्थानिय .C.B.O.			„
३१	श्री मदन चौधरी	ईलाका वन कार्यालय			„
२	श्री दिपक पौडेल	डुडुवा गा.पा.	प्रमुख प्र. अधिकृत		सदस्य सचिव

४. खजुरा गाँउपालिका

गठन मिति: २०७५ जेठ १७ गते

क्र.स.	नम	निकाय	पद	सर्म्क नं.	कैफियत
१	श्री किस्मत कु. कक्षपती	खजुरा गा.पा	अध्यक्ष	९८५८०६०११५	LDMC अध्यक्ष
२	श्री एकमाया वि.क.	खजुरा गा.पा	उपाध्यक्ष	९८५८०६०११४	LDMC सदस्य
३	श्री सुन्दर प्रसाद श्रेष्ठ	खजुरा गा.पा	प्रमुख प्र.अधिकृत	९८४७०२२०२०	„
४	श्री सुमन मल्ल	खजुरा गा.पा	वडा अध्यक्ष	९८५८०२४६२०	„
५	श्री देविलाल शर्मा	खजुरा गा.पा	वडा अध्यक्ष	९८४८१४३५३०	„
६	श्री कान्तिराम गौतम	खजुरा गा.पा	वडा अध्यक्ष	९८४८०३०५१०	„
७	श्री तिलकविर सुनार	खजुरा गा.पा	वडा अध्यक्ष	९८४८०२२००३	„
८	श्री देवेन्द्रमान श्रेष्ठ	खजुरा गा.पा	वडा अध्यक्ष	९८४८०२३८३०	„
९	श्री साविर जोलाह	खजुरा गा.पा	वडा अध्यक्ष	९८०५५३४६६३	„
१०	श्री अतिउल्ला खान	खजुरा गा.पा	वडा अध्यक्ष	९८५११०८४०४	„
११	श्री फिरोज खान	खजुरा गा.पा	वडा अध्यक्ष	९८४८०२६४८४	„
१२	श्री प्रतिनिधि	जिल्ला प्रशासन कार्यालय			„
१३	श्री विश्वराज ढकाल	खजुरा गा.पा	वि.नि.सा.शा.प्रमुख	९८४८०१०८६१	„
१४	श्री	ईलाका प्रहरी कार्यालय	प्रमुख	९८६८७४१८२९	„

१५	श्री	दंगा नियन्त्रण प्रहरी कार्यालय	प्रमुख	८८४८०१३२४८	”
१६	श्री यम बहादुर महतारा	ने.क.पा		८८४८१४६०२४	”
१७	श्री राज कुमार वि.क.	ने.क.पा		८८४८०७८८२२	”
१८	श्री शेर बहादुर गुरुङ	नेपाली काँग्रेस		८८४८०२४३०१	”
१९	श्री अब्दुल कादिर शेष	रा.ज.पा.		८८६६८७३७४३	”
२०	श्री जिवनाथ सापकोटा	नेपाल रेडक्रस सोसाईटी खजुरा		८८४८०६१५८०	”
२१	श्री शोभानाथ मिश्र	गै.स.स. महासंघ		८८५८०२४३०१	”
२२	श्री सुदिप पौडेल	उ.व्यापार महासंघ		८८१५५८६६६४	”
२३	श्री दुर्गा रोकाया	पत्रकार महासंघ		८८५८०२३६६५	”
२४	श्री दिल बहादुर पौडेल	खजुरा गा.पा	ना.सु.	८८४८०२३१२८	सदस्य सचिव

५. नरैनापुर गाँउपालिका

गठन मिति: २०७५ जेठ ०७ गते

क.स.	नम	निकाय	पद	सर्म्क नं.	कैफियत
१	श्री इस्तियाक अहमद शाह	नरैनापुर गा.पा.	अध्यक्ष	८८४६१०८३७७	LDMC संयोजक
२	श्री जयन्तिदेवि श्रीवास्तव	नरैनापुर गा.पा.	उपाध्यक्ष	८८००५२०६८५	LDMC सदस्य
३	श्री मोहमद स्माईल खान	नरैनापुर गा.पा.	प्रमुख प्र.अधिकृत		”
४	श्री कृष्ण चन्द्र मौर्य	नरैनापुर गा.पा.-५	वडा अध्यक्ष	८८५८०३७५५५	”
५	श्री दिनेश प्रसाद शर्मा	नरैनापुर गा.पा.-४	वडा अध्यक्ष		”
६	श्री मसुद अहमद शाह	नरैनापुर गा.पा.-२	वडा अध्यक्ष	८८६८१८२५०६	”
७	श्री राज कुमार मौर्य	नरैनापुर गा.पा.-३	वडा अध्यक्ष	८८१५५००७८६	”
८	श्री विरेन्द्रपाल सिंह	नरैनापुर गा.पा.-६	वडा अध्यक्ष	८८६८१०५६६२	”
९	श्री मोल्हे वेहना शेष	नरैनापुर गा.पा.-१	वडा अध्यक्ष	८८६८६४३७४८	”
१०	श्री प्रविन श्रेष्ठ	पूवाधार विकास शाखा	प्रमुख		”
११	श्री प्रतिनिधि	ई.प्र.क्र. भगवानपुर	प्रमुख वा प्रतिनिधि		”
१२	श्री सालिक राम शाह	ने.रे.सो.	प्रतिनिधि		”
१३	श्री सन्तोष हमाल	नरैनापुर गा.पा.	IT Officer		”
१४	श्री इस्माइल खाँ	नरैनापुर गा.पा.	नि.प्रमुख प्र. अधिकृत		सदस्य सचिव

६. राप्तीसोनारी गाँउपालिका

गठन मिति: २०७५ बैशाख १० गते

क.स.	नाम	निकाय	पद	सर्म्क नं.	कैफियत
१	श्री लाहुराम थारू	राप्तीसोनारी गा.पा.	अध्यक्ष	८८५८०२६६८०	LDMC अध्यक्ष
२	श्री धनी कुमारी खत्री	राप्तीसोनारी गा.पा.	उपाध्यक्ष	८८५८०८२२२२	LDMC सदस्य
३	श्री नोखीराम वली	राप्तीसोनारी गा.पा.	प्रमुख प्र. अधिकृत	८८५८०६०१४५	”
४	श्री चन्द्र बहादुर वली	राप्तीसोनारी गा.पा.-१	वडा अध्यक्ष	८८२२८१८७८२	”
५	श्री मदन कुमार वली	राप्तीसोनारी गा.पा.-२	वडा अध्यक्ष	८८४८२२३०८८	”
६	श्री गंगाराम थारू	राप्तीसोनारी गा.पा.-३	वडा अध्यक्ष	८८४८२६४८५६	”

७	श्री कान्छा थारू	राप्तीसोनारी गा.पा.-४	वडा अध्यक्ष	८८४८१७७४८५	„
८	श्री भगरू थारू	राप्तीसोनारी गा.पा.-५	वडा अध्यक्ष	८८४८०१७१७०	„
९	श्री जनक बहादुर थारू	राप्तीसोनारी गा.पा.-६	वडा अध्यक्ष	८८५८०२८१२४	„
१०	श्री रामलखन थारू	राप्तीसोनारी गा.पा.-७	वडा अध्यक्ष	८८१५५५५४८८	„
११	श्री खुम बहादुर बस्नेत	राप्तीसोनारी गा.पा.-८	वडा अध्यक्ष	८८५८०२५१२८	„
१२	श्री महाविर वली	राप्तीसोनारी गा.पा.-९	वडा अध्यक्ष		„
१३	श्री	बियगत शाखा	प्रमुख		„
१४	श्री	सबै सुरक्षा निकाय	प्रमुख / प्रतिनिधि		„
१५	श्री	नेपाल रेडक्रस सोसाइटी गंगापुर कचनापुर र कुसुम बाट १/१	प्रमुख / प्रतिनिधि		„
१६	श्री	गा.पा.ले मनोनयन गरेको स्थानीय गैसस ३ जना महिला सहित	प्रमुख / प्रतिनिधि		„
१७	श्री	गा.पा.ले मनोनयन गरेको स्थानीयस्तरमा उपलब्ध विपद् ब्यवस्थापन विज्ञ २ जना	प्रमुख / प्रतिनिधि		„
१८	श्री	स्थानीय उद्योग वाणिज्य संघ	प्रमुख / प्रतिनिधि		„
१९	श्री	राष्ट्रिय मान्यता प्राप्त स्थानिय राजनितिक दल	प्रमुख / प्रतिनिधि		„
२०	श्री जनक बहादुर थारू	विपद् ब्यवस्थापन शाखा	फोकल पर्सन	८८५८०२८१२४	सदस्य सचिव

७.जानकी गाँउपालिका

गठन मिति: २०७५ जेष्ठ २७ गते

क.स.	नाम	निकाय	पद	सम्पर्क नं.	कैफियत
१	श्री राम निवास यादव	जानकी गा.पा.	अध्यक्ष	८८५८०२७०४०	LDMC संयोजक
२	श्री भुमिसरा धिताल	जानकी गा.पा.	उपाध्यक्ष	८८४८१२१३६८	LDMC सदस्य
३	श्री मोहमद रजा राई	जानकी गा.पा.-१	वडा अध्यक्ष	८८५८०३१००९	„
४	श्री चन्द्रीका प्रसाद गुप्ता	जानकी गा.पा.-२	वडा अध्यक्ष	८८६८९६०६१९	„
५	श्री विन्देश्वरी बर्मा	जानकी गा.पा.-३	वडा अध्यक्ष	८८४८१४६१७८	„
६	श्री विश्राम बर्मा	जानकी गा.पा.-४	वडा अध्यक्ष	८८०४५०५५८४	„
७	श्री रमेश कुमार बर्मा	जानकी गा.पा.-५	वडा अध्यक्ष	८८५८०६५२६५	„
८	श्री सुरेश अहिर	जानकी गा.पा.-६	वडा अध्यक्ष	८८४८०५६९४४	„
९	श्री	विषयगत शाखा			„
१०	श्री	विषयगत शाखा			„
११	श्री	विषयगत शाखा			„
१२	श्री	विषयगत शाखा			„
१३	श्री	विषयगत शाखा			„
१४	श्री	विषयगत शाखा			„

१५	श्री	ने.रे.सो.उपशाखा	प्रतिनिधि		„
१६	श्री	स्थानिय प्रहरी	प्रमुख		„
१७	श्री	स्थानिय पत्रकार	प्रमुख		„
१८	श्री	स्थानिय उद्योग वाणिज्य संघ	प्रतिनिधि		„
१९	श्री पित्रिभक्त गिरी	जानकी गा.पा.	प्रमुख प्र.अधिकृत		सदस्य सचिव

८. बैजनाथ गाँउपालिका

गठन मिति: २०७४ श्रावण ३१ गते

क्र.सं.	नाम	निकाय	पद	सम्पर्क नं.	कैफियत
१	श्री मान बहादुर रूचाल ठकुरी	बैजनाथ गा.पा.	अध्यक्ष	९८४८१४६०६४	LDMC संयोजक
२	श्री शारदा कुमारी विश्वकर्मा	बैजनाथ गा.पा.	उपाध्यक्ष	९८४८०६०९०२	LDMC सदस्य
३	श्री रूप बहादुर मल्ल	बैजनाथ गा.पा.-१	वडा अध्यक्ष	९८४८१३३२३४	„
४	श्री प्रेम बहादुर थापा क्षेत्री	बैजनाथ गा.पा.-२	वडा अध्यक्ष	९८५४१३४४०४	„
५	श्री राम चरण थारु	बैजनाथ गा.पा.-३	वडा अध्यक्ष	९८४४८८१००६	„
६	श्री कालि बहादुर सिंह	बैजनाथ गा.पा.-४	वडा अध्यक्ष	९८५८०२५०३१	„
७	श्री मन बहादुर खत्री	बैजनाथ गा.पा.-५	वडा अध्यक्ष	९८५८०२५०३१	„
८	श्री भद्रबहादुर बस्नेत क्षत्री	बैजनाथ गा.पा.-६	वडा अध्यक्ष	९८४८०२६८५९	„
९	श्री सिताराम थारु	बैजनाथ गा.पा.-७	वडा अध्यक्ष	९८१२५६४०८८	„
१०	श्री भगन थारु	बैजनाथ गा.पा.-८	वडा अध्यक्ष	९८५८०३११३३	„
११	श्री टिकाराम रिजाल	नेपाल रेडक्रस सोसाईटी	प्रतिनिधि		„
१२	श्री दिल बहादुर वि.क.	सामुदायिक वन उ.स. संजाल			„
१३	श्री धन बहादुर बुढा क्षेत्री	उद्योग वाणिज्य संघ	प्रतिनिधि		„
१४	श्री लिल बहादुर नेपाली	सामुदायिक अध्ययन			„
१५	श्री जय बहादुर मल्ल	प्रहरी चौकी सम्भना			„
१६	श्री विरेन्द्र बहादुर माथी	बैजनाथ गा.पा.	प्रमुख प्रशासकिय अधिकृत	९८५८०३३१५०	सदस्य सचिव

अनुचसु-८, नेपाल रेडक्रस उपशाखा सम्पर्क विवरण र कार्यक्षेत्र:

क्र.सं.	उपशाखा	नाम	पद	सम्पर्क नं.	कार्य क्षेत्र
१	कुसुम	लेखराज बली	सभापति		राप्ती सोनारी गा.पा.को वार्ड नं.- १(साविकको कुसुम गाविस)
२	सितापुर	समर बहादुर खत्री	सभापति	९८४८०२६१७९	खजुरा गा.पा.वार्ड नं.१ र २, जानकी गा.पा.को वार्ड नं. १ र २ (साविकको सितापुर, राधापुर, साईगाउ र बेलभार)
३	कचनापुर	नरेन्द्र कुमार पौडेल	सभापति	९८४८०२५९९८	राप्तीसोनारी गा.पा (वार्ड नं १ कुसुम, ६ र ७, फत्तेपुर बाहेक) साविकको विनौना, बैजापुर महादेवपुरी र कचनापुर)

४	घरबारीटोल	सुरेन्द्र कुमार श्रेष्ठ	सभापति	९८५८०२०८०६	नेपालगंज, वार्ड नं.२, घरबारीटोल, ३ नं. बागेश्वरीटोल, ५ गणेशपुर, घौसीटोल, ६ डिएसपीटोल, ७ फुलटेकरा, रामनगर
५	पिप्रहवा	गुलाबसिंह ठाकुर	सभापति	९८४८०२३००१	ने.ग.उ.म.ना.वार्ड नं.१४,१५,१६,१७ र २३ (साविकको हिरमिनिया, भवानीयापुर, पिप्रहवा, परसपर र जैसपर)
६	कोहलपुर	नारायण प्र. गौडेल	सभापति	९८५८०२४०४१	कोहलपुर नगरपालिका वार्ड नं. १-१३, बैजनाथ गाउँपालिका १-८ (साविकको कोहलपुर, रभेना, नौवस्ता, चिसापानी, बनकटवा, शम्सेरगंज र टिटिहिरिया)
७	गंगापुर	यज्ञ नारायण शर्मा	सभापति	९८४८०२९१६४	नरैनापुर गाउँपालिका र राप्ती सोनारी गा.पा.को वार्ड नं ६ र ७ (साविकको फत्तेपुर, गंगापुर, मटेहिया, नरैनापुर कालाफाँटा, कटकुइया र लक्ष्मणपुर)
८	गनापुर	माया गुरुङ्ग	सभापति	९८५८०२२८२८	ने.ग.उ.म.ना.वार्ड नं.१८,२०, जानकी गाउँपालिका ५ र ६ (साविकको खासकारकादौं, मनिकापुर, गनापुर र बेलहरी)
९	बेलासपुर	बिरेन्द्रमान श्रेष्ठ	सभापति	९८५८०५२६८०	नेपालगंज, वार्ड नं.१, धम्बोजी र वार्ड नं.१६ बेलासपुर, मुक्तिपुर
१०	बेतहनी	सोहनलाल यादव	सभापति	९८६८१६२२५१	डुडुवा गाउँपालिका वार्ड नं.१,२,३ र ने.ग.उ.म.ना.वार्ड नं. उदयपुर(साविकको बनकट्टी, बेतहनी, होलिया र उदयपुर)
११	पुरैनी	फन बहादुर गुरुङ्ग	सभापति	९८४८०२७३२	ने.ग.उ.म.ना.वार्ड नं.१९,२१,२२ र डुडुवा गाउँपालिका वार्ड नं.४ र ५ (साविकको कम्दी, बसुदेवपुर, पुरैनी र पुरैना)
१२	बागेश्वरी	जिवनाथ सापकोटा	सभापति	९८४८०६१५८०	खजुरा गाउँपालिका वार्ड नं.३-८ र जानकी गाउँपालिका वार्ड नं.४ (साविकको बागेश्वरी, खजुराखुर्द, सोनपुर, रनियापुर, उठरापुर र इन्द्रपुर)
१३	बागेश्वरी	श्याम बहादुर के.शी.	सभापति	९८४८०३१३१८	नेपालगंज १३ आदर्शनगर, सदरलाईन, गोसाईगाउँ, १२, बाँकेगाउँ, बागेश्वरी, १७, रामबाग र बलबलिया
१४	सदरलाईन	ओम प्रकाश आजाद	सभापति	९८५८०२७४१३	नेपालगंज ४, सदरलाईन, बिस्कोरियनटोल, जामामस्जिदटोल, ८ गगनगंज, ९ एकलैनी, कुम्हरटोल, १० सदरलाईन, रानीतलाउँ, एम.पी.स्कूलरोड ११, घसेरियनटोल, सदरलाईन, रानीतलाउँरोड, १४ भवानीबाग, सदरलाईन, इदगाहरोड १५ भट्टीटोल, कहारनटोल, इदगाहरोड, सदरलाईन, आसकीबजार(एकलैनी)

अनुसुचि-९, रेडियो एफ.एमहरुको सम्पर्क विवरण:

क्र.सं	निकाय	फोन नं.	स्टेशन मेनेजर	मोबाइल नं.	कैफियत
१	बागेश्वरी एफ.एम.	०८१५२६३९१	शुक्रकृषी चौलागाईं,	९८५८०२४७०९	
२	रेडियो भेरी आवाज	०८१५५१०१७	यम लामिछाने	९८६६८४२९३०	बन्द
३	हिमाल एफ.एम.	०८१५२७९५५	टेकेन्द्र बस्याल	९८५८०४९२३५	

४	कृष्णासार एफ.एम.	०८१५२७८९४	तुला अधिकारी	९८५१०७४२८०
५	रुवरु एफ.एम.	०८१५२२४७९	सकिल अहमद कादरी	९८०४५६६७८६,
६	नेपालगंज एफ.एम.	०८१४११३४१,	राकेश कुमार मिश्रा	९८५८०२४११९
७	रेडियो सदभाव एफ.एम	०८१५२५९९१	नविन गिरी	९८४८१८२२२८
८	रेडियो एक्सप्रेस	०८१५२८२८४	यम लामिछाने	९८६६८४२९३०
९	रेडियो मोर्निङ स्टार	०८१५२६९९५	डक्त धिताल	९८४८०२०८४२
१०	कोहलपुर एफ.एम	०८१५४१३६०	विष्णु वेल्वासे	९८५८०२१९३६
११	प्रतिबोध एफ.एम.		हेमन्त वि.क.	
१२	रेडियो हातेमालो	०८१४१६०८१,	डिल्ली वि.सी.	९८५८०२१०९९,
१३	भेरी एफ.एम.	०८१५२१६०४	आरिफ अन्सारी	९८४८०२३९९७

अनुसूचि-१०, संचार माध्यम (टेलिभिजन तथा पत्र-पत्रिकाको सम्पर्क विवरण) :

क्र.सं	निकाय	फोन नं.	संपादक/संवाददाता	मोबाइल नं.
१	नेपाल टेलिभिजन	०८१५२३१६१	कृष्ण अधिकारी	९८५८०२३१६१
२	कान्तिपुर टेलिभिजन	०८१५२५४०९	जे पाण्डे, रेजिना मल्ल	९८५८०२२५६५
३	कान्तिपुर दैनिक		ठाकुर सिंह थारु	९८४८०७३९७४
४	इमेज टेलिभिजन		नरेन्द्र थापा	९८४८०२३६६२
५	हिमालय टेलिभिजन	०८१५२१०००	जय नारायण शाह	९८५११२९७८३
६	न्यूज २४ टेलिभिजन		तिलक गाउँले	९८५८०२९४२०
७	एभी न्यूज टेलिभिजन	०८१५२७२९९	दुर्गा रोकाय	९८५८०२३६६५
८	सगरमाथा टेलिभिजन		तिलक गाउँले	९८५८०२९४२०
९	एबिसी टेलिभिजन	०८१५२२८५३	कृष्ण वली	९८५८०२२००३
१०	माउन्टेन टेलिभिजन		कृष्ण खनाल, आकाश देवकोटा	९८५८०२४३९९
११	कोहलपुर टेलिभिजन		विजय बर्मा	९८४८०३१३१६
१७	भिजन टेलिभिजन	०८१५२३३३८	श्रीराम सिग्देल	९८५८०२१०१७
१८	बागेश्वरी टेलिभिजन	०८१५२६३३८	नरेन्द्र थापा	९८४८०२३६६२
१९	राजधानी दैनिक	०८१५२५९३४	रुद्र सुवेदी	९८४८०२११८१
२०	अन्नपूर्ण पोष्ट		शंकर खनाल	९८५१२०२९९०
२१	नेपाल समाचार पत्र	०८१५२४३७६	कुमार श्रेष्ठ	९८४८०२३३४१
२२	नागरिक दैनिक		कमल खत्री	९८५११४८३६१
२३	नयाँ पत्रिका दैनिक		विश्वराज पछ्लडंवा	९८४८०३२२९९
२४	राष्ट्रिय समाचार समिति,	५२०१४९	निरज गौतम, राकेश मीश्रा	९८४८०२३४५०
२५	गोरखापत्र दैनिक		सिराज खान, गोविन्द शर्मा	९८४८०२३५५२
२६	कालपृष्ठ राष्ट्रिय दैनिक	०८१५२१७४७	हेमन्त कर्माचार्य	९८५८०२१९५९
२७	दैनिक नेपालगंज	०८१५२६५११	भलक गैरे	९८५८०२०७११
२८	सदभाव दैनिक		दामोदर भण्डारी	९८५८०२०६६०
२९	अवध पोष्ट	०८१४१११०६	प्रभात देवकोटा	९८४१७५८७७७
३०	नेपालगंज टाइम्स	९८४८०६०७०८	दुर्गा रोकाया	९८५८०२३६६५
३१	खबर नेपालगंज	९८५८०८८७८६	शकील शाह, जाबिर हुसेन	
३२	मिसन टुडे	०८१५४१६०८	बिनोद पौडेल	९८५८०२३०६९
३३	लोकप्रिय सन्देश	०८१५२५९३३	गोन्विन्द प्रसाद शर्मा	९८५८०२२६६०
३४	पिपलवोट दैनिक		चेतकान्त भट्टराई	९८५८०४३५९५
३५	बाँके पोष्ट	०८१५२६१४१	हरि शरण अधिकारी	९८६८१८५५०१
३६	मार्ग रेखा दैनिक		प्रेम के.सी	९८५८०२२६५६
३७	दैनिक खबरी	०८१५२१७५२	मधु पौडेल	९८५८०३७४२२
३९	न्यू मधेश एक्सप्रेस		चन्द्रशेखर पाण्डे	
४०	मध्यपश्चिम सन्देश	९८५८०२१६९१	मेघराज वली	९८४८०४१२२२
४१	ध्वनी दैनिक		उदय श्रेष्ठ	९८५८०२००४६

अनुसूचि-११ : यातायात (प्रभावित हुनसक्ने गा.पा, न.पा. देखि सदरमुकाम सम्मको पहुँच)

क्र.स.	गा.पा, न.पा.को नाम	जिल्ला सदरमुकामबाट दुरी (कि.मी.)	जिल्ला सदरमुकामबाट यातायात/ढुवानीको माध्यम
१	नरैनापुर गाउँपालिका		
	गंगापुर	२०	बस, ट्रयाक्टर, जिप, मोटरसाइकल,
	मटेहिया	२१	
	कालाफाँटा	३५	
	नरैनापुर	३२	
	लक्ष्मणपुर	४२	
	कटकड्या	४५	
२	राप्तीसोनारी गाउँपालिका		
	महादेवपुरी	२६	बस, ट्रयाक्टर, जिप, अटोरिक्सा, मोटरसाइकल,
	कचनापुर	३०	
	खास कुसुम	६२	
	फत्तेपुर	२०	
	विनौना	२९	
	बैजापुर	३२	
३	डडुवा गाउँपालिका		
	हिरमिनिया	९	ट्रयाक्टर, जिप, अटोरिक्सा, मोटरसाइकल,
	कम्दी	१०	
	बेतहनी	१०	
	बनकट्टी	१०	
	होलिया	१७	
४	बैजनाथ गाउँपालिका		
	टिटिहिरिया	१८	बस, ट्रक, ट्रयाक्टर, जिप, अटोरिक्सा,
	बनकटुवा	१९	
	नौबस्ता	२४	
	चिसापानी	२६	
५	खजुरा गाउँपालिका		
	उढरापुर	१४	बस, ट्रक, ट्रयाक्टर, जिप, अटोरिक्सा,
	सोनपुर	१३	
	रनियापुर	१७	
	सितापुर	१६	
	राधापुर	१६	
	बागेश्वरी	१२	
६	जानकी गाउँपालिका		
	बेलभार	४	बस, ट्रक, ट्रयाक्टर, जिप, अटोरिक्सा,
	साईगाउँ	६	
	खजुराखुर्द	७	
	गनापुर	८	
७	कोहलपुर नगरपालिका		
	कोहलपुर	१६	बस, ट्रक, ट्रयाक्टर, जिप, अटोरिक्सा,
	रजेना	१७	
	शम्सेरगाँज	१३	

जिल्ला अगुवा सहयोगी संस्था (DLSA) बारे जानकारी:

बाँके जिल्लामा जिल्ला अगुवा सहयोगी निकायको रुपमा सेभ द चिल्ड्रेन र नेपाल रेडक्रस सोसाईटी बाँके जिल्ला शाखा कार्यरत रहेका छन ।

विपद् पूर्वतयारी तथा प्रतिकार्य योजना तर्जुमा मार्गदर्शन अनुसूची १३ का अनुसार जिल्ला अगुवा सहयोगी संस्था (DLSA) को कार्यशर्त निर्देशः

जिल्ला अगुवा सहयोगी संस्थाको मुख्य भूमिका जिल्लामा विपद् पूर्वतयारी तथा प्रतिकार्य सम्बन्धी क्रियाकलाप गर्न जिल्ला विपद् पूर्वतयारी तथा प्रतिकार्य योजना तर्जुमा गर्ने सिलसिलामा जिल्लामा कार्यरत सबै निकायका बीच छलफल गर्न साभा मञ्च प्रदान गरी आवश्यक सहजकर्ताको कार्य गरी यस कार्यमा जिल्ला दैवी प्रकोप उद्धार समितिलाई सहयोग प्रदान गर्नु हो ।

मुख्य भूमिका यसप्रकार हुनेछः




१. सबै निकायहरुको सहकार्यमा जिल्ला विपद् पूर्वतयारी तथा प्रतिकार्य योजना तर्जुमामा सहयोग गर्ने,
२. जिल्ला दैवी प्रकोप उद्धार समितिसंग समन्वय गरी अन्तिम कार्यशाला गर्नु अघि बैठकहरु संचालन गर्ने,
३. प्राविधिक तथा वित्तिय, द्वितिय स्रोतबाट विपद् सम्बन्धी तथ्याङ्क संकलन, प्रकोप जोखिम विश्लेषण आदि कार्यमा समन्वय गर्ने वा सहयोग प्रदान गर्ने,
४. प्रभावकारी प्रतिकार्य पूर्वतयारीको लागि मुख्य सिद्धान्त वा न्यूनतम मापदण्डका वारेमा समन्वय गर्ने,
५. गत वर्षमा अनुभवको आधारमा सफलता, चुनौति तथा खाडल पहिचान गर्ने,
६. विपद् पूर्वतयारी तथा प्रतिकार्य योजना तर्जुमा प्रकृत्यामा सबै विषयगत क्षेत्रका अगुवा तथा सदस्य संस्थाहरु लगायत अन्य सरोकारवालाहरुको सहभागिता सुनिश्चित गर्ने,
७. अन्तिम कार्यशालाको नतिजा तयार गर्ने र जिल्लामा कार्यरत मानवीय सहायतामा संलग्न निकायहरु माफ प्रवाह गर्ने ।
८. क्षेत्रीय तथा केन्द्रीय तहमा प्रतिवेदन दिने साथै नपा/गा.पा.स्तरसम्म जानकारी गराउने आदि ।

जिल्ला आपतकालिन कार्य संचालन केन्द्र (District Emergency Operation Center-DEOC)

आपतकालिन कार्यसञ्चालन केन्द्र एक त्यस्तो स्थान हो, जहाँ आपतकालिन अवस्थामा सबै संगठनहरु प्रतिकार्य र पुनःर्लभका कार्य र श्रोतको समन्वयका लागि संगसंगै काम गर्दछन् । जिल्ला आपतकालिन कार्यसञ्चालन केन्द्रलाई निर्देशन केन्द्र, परिस्थिति कक्ष, युद्ध कक्ष,संकट व्यवस्थापन केन्द्र वा अन्य समान किसिमका नामले पनि चिनिन्छ । शब्दावली जे भए पनि यो सूचना र स्रोतकोलागि समन्वय गरिने स्थान हो । जिल्ला आपतकालिन कार्यसञ्चालन केन्द्र घटना निर्देशन स्थान होइन बरु यो कार्यसञ्चालन केन्द्र हो जहाँ समन्वय र व्यवस्थापनका निर्णयहरु लिइन्छ यसै उद्देश्य अनुरूप २०६७ साल पौष १७ गते (२०१० डिसेम्बर) मा स्थापना भएको राष्ट्रिय कार्यसंचालन केन्द्रले हाल ५ वटै विकास क्षेत्रमा क्षेत्रिय आपतकालिन कार्यसंचालन केन्द्र संचालन गरी सूचना व्यवस्थापनको कार्य संचालन गरिरहेको छ । यसै बमोजिम बाँकेमा पनि २०६९ साल असार २४ गते स्थापना भई निरन्तर कार्य गरिरहेको छ ।

जिल्ला आपत्कालीन कार्यसंचालन केन्द्रको कार्यहरु

- विपद् प्रतिकार्यको राष्ट्रिय सम्पर्क/समन्वय विन्दुको रुपमा कार्य गर्ने ।
- मानवीय सहायतासम्बन्धी कार्यको राष्ट्रिय समन्वय निकायका रुपमा कार्य गर्ने ।
- विपद् प्रतिकार्यका सन्दर्भमा केन्द्रीय विपद् व्यवस्थापन समिति र गृह मन्त्रालयका निर्णयहरुको कार्यान्वयन गर्ने ।
- प्रतिकार्यमा संलग्न सबै निकायहरुबीच समन्वय गर्ने ।
- सरोकारवाला निकायहरुबाट विपद् सम्बन्धी सूचनाको संकलन गरी विश्लेषण गर्ने ।
- सरोकारवाला निकायहरुलाई विपद् सम्बन्धी सूचना प्रवाह गर्ने ।
- सरकारका सबै तहका निकायहरुको विपद् पूर्वतयारी कार्यमा सुधार गर्न सहयोग गर्ने ।

महिना	सम्भावित प्रकोपहरू	प्रकोपका पूर्वसंकेतहरू	ध्यान दिनुपर्ने केहि कुराहरू	पूर्व तयारीको लागि गर्नुपर्ने कार्यहरू
बैशाख	<ul style="list-style-type: none"> आगलागी हुरी बतस असिना खडेरी चट्याङ 	<ul style="list-style-type: none"> अत्याधिक गमी हुनु (२० देखि ४० डिग्रीसम्म) बु (तातो हावा) चल्नु सुष्का बलावस्था हुनु हुरी बतस चल्नु पानी नपुग्नु तथा पानीको स्रोतमा पानीको मात्र कमी हुनु 	<ul style="list-style-type: none"> जन्मेलागी आगो बाल्ने इन्धनलाई सुरक्षित राख्ने सलाई, लाइट र जस्ता बस्तुको जतन गर्ने र केटाकेटीको पहुँचबाट टाढा राख्ने बुरोट विडीका टुटा ननिचाई जथाभावी नकाल्ने खर तथा फुसले छाएका घरहरूमा टुकी र आगो बाल्ना सकेत हुने 	<ul style="list-style-type: none"> जन्मेलागी बढि गर्नु पर्ने पूर्वसूचना प्रणालीको विकास सञ्चारका माध्यमबाट सूचना प्रवाह गर्ने कृषिम अभ्यास गर्ने घर बरिपरि पानीको प्रकथ मिलाउने राहत तथा उद्धार सामग्री र कोषहरू पूर्वबत रुपमा तयार गरेर राख्ने
जेठ	<ul style="list-style-type: none"> हावा हुरीको प्रकोप/ असिना आगलागी खडेरी चट्याङ महामारी 	<ul style="list-style-type: none"> आकाशमा बस्ती हुनु जमिनको तलहट्टा हेर्दा जनेको जस्तो तिरमिर देखिनु 	<ul style="list-style-type: none"> आगोको काम सकेपछि राख्ने निभाउने आगो फैलन सहयोग पुग्ने सुष्का बस्तु सुरक्षित राख्ने महामारीबाट बच्न व्यक्तिगत सरसफाई तथा बातावरणीय सरसफाइमा ध्यान दिने 	<ul style="list-style-type: none"> विभिन्न टोली (डा.उ. राहत/ उद्धार, सम्पत्ति सञ्चार) तयार गर्ने उचित स्थान र ठाउँमा पानीको भण्डारण गर्ने पूर्वसूचना प्रणालीको विकास गर्ने सुरक्षित बासस्थानको व्यवस्थापन गर्ने राहत तथा उद्धार सामग्री र कोषहरू पूर्वबत रुपमा तयार गरेर राख्ने
असार	<ul style="list-style-type: none"> अतिवृष्टि बाढी/ पहिरो महामारी 	<ul style="list-style-type: none"> थुप्रै समयमा अति पानी पुग्नु पानीको सतहसमा पानी पुग्नु जमिनको बिरा र धाउना फाट्नु खोला खोलासमा अधिक पानी बग्नु खोलाले बढ्दैन गर्नु अचानक कालो बाबल लागि आधाघुरो हुनु 	<ul style="list-style-type: none"> खोला खोलाको प्रवाह सहज बनाउने पहिरो जान सक्ने क्षेत्रको पहिचान गरी त्यस्ता क्षेत्रबाट घर बस्ती सार्ने राहत तथा उद्धार सामग्रीको व्यवस्था गरिराख्ने 	<ul style="list-style-type: none"> बुझारोपण गर्ने संकेताभिमुख क्षेत्रको पहिचान गर्ने विगत लाइन व्यवस्थित गर्ने खोला महरका बाजक फण्डाउने तथा मर्मत गर्ने सुरक्षित पानीको प्रयोग गर्ने खोलाले बढ्दैन गर्नुसम्म क्षेत्रमा तटबन्धन गर्ने राहत तथा उद्धार सामग्री र कोषहरू पूर्वबत रुपमा तयार गरेर राख्ने
साउन	<ul style="list-style-type: none"> अतिवृष्टि बाढी/ पहिरो महामारी 	<ul style="list-style-type: none"> मुसलधारे वर्षा हुनु मेघ गर्जनु/ बिजुली चम्कनु जमिनमा धाँजा फाट्नु सानो पहिरो तल-तल भन्दा टुले हुने भाडा पखालको लक्षण देखिनु 	<ul style="list-style-type: none"> खोला खोलाको प्रवाह सहज बनाउने पहिरो जान सक्ने क्षेत्रको पहिचान गरी त्यस्ता क्षेत्रबाट घर बस्ती सार्ने राहत तथा उद्धार सामग्रीको व्यवस्था गरिराख्ने (जस्तै: टोपी, कोसाले, ड्रम आदिको व्यवस्था गर्ने) 	<ul style="list-style-type: none"> बुझारोपण गर्ने संकेताभिमुख क्षेत्रको पहिचान गर्ने विगत लाइन व्यवस्थित गर्ने खोला महरका बाजक फण्डाउने तथा मर्मत गर्ने सुरक्षित पानीको प्रयोग गर्ने खोलाले बढ्दैन गर्नुसम्म क्षेत्रमा तटबन्धन गर्ने राहत तथा उद्धार सामग्री र कोषहरू पूर्वबत रुपमा तयार गरेर राख्ने
भदौ	<ul style="list-style-type: none"> अतिवृष्टि बाढी/ पहिरो महामारी 	<ul style="list-style-type: none"> बिजुली चम्कनु/ मेघ गर्जनु सहित पानी पुग्नु जमिनको धाँजा फाट्नु भाडा पखाला लाग्नु जमिन अचानक फाट्ने मुल फुट्नु नदीको प्रवाह रोकिनु शुष्मा १/२ जनालाई भाडा पखाला, खरो तथा टाढाफाँडको लक्षण देखिनु 	<ul style="list-style-type: none"> सुरसफाई सम्बन्धि कुराकानी सञ्चालन गर्ने जन्मेलागी अतिवृष्टि गर्ने बुझारोपण गर्ने बायोइन्जिनियरिङका कार्यको विकास गर्ने सुरक्षित र स्वस्थकर खाना खुवाउने र खाने घर बरिपरि सरसफाई गर्ने पहिरो जान सक्ने क्षेत्र तयार गर्ने समय समयमा स्वास्थ्य चौकिया गृह सरसल्लाह लिने 	<ul style="list-style-type: none"> बुझारोपण गर्ने खानेपानीका स्रोतहरू सुरक्षित राख्ने सञ्चार प्रणालीको विकास गर्ने संकेताभिमुख क्षेत्रको पहिचान गर्ने विगत लाइन व्यवस्थित गर्ने खोला महरका बाजक फण्डाउने तथा मर्मत गर्ने राहत तथा उद्धार सामग्री र कोषहरू पूर्वबत रुपमा तयार गरेर राख्ने
असोज	<ul style="list-style-type: none"> महामारी बाढी/ पहिरो 	<ul style="list-style-type: none"> शुष्मा १/२ जनालाई भाडा पखाला, खरो तथा टाढाफाँडको लक्षण देखिनु अत्याधिक पानी पुग्नु 	<ul style="list-style-type: none"> सुरसफाई सम्बन्धि कुराकानी सञ्चालन गर्ने जन्मेलागी अतिवृष्टि गर्ने बुझारोपण तथा बायोइन्जिनियरिङका कार्यको विकास गर्ने सुरक्षित र स्वस्थकर खाना खुवाउने र खाने 	<ul style="list-style-type: none"> बुझारोपण गर्ने खानेपानीका स्रोतहरू सुरक्षित राख्ने सञ्चार प्रणालीको विकास गर्ने संकेताभिमुख क्षेत्रको पहिचान गर्ने खोला महरका बाजक फण्डाउने तथा मर्मत गर्ने राहत तथा उद्धार सामग्री र कोषहरू पूर्वबत रुपमा तयार गरेर राख्ने
कार्तिक	<ul style="list-style-type: none"> असिना बृष्टि महामारी 	<ul style="list-style-type: none"> मेघ गर्जनु/ पानीसँग असिना पुग्नु ठुलो सानो असिना पर्नु शुरु गर्नु 	<ul style="list-style-type: none"> जन्मेलागी अतिवृष्टि गर्ने पूर्वसूचना प्रणालीको विकास गर्ने र सञ्चार माध्यमबाट सूचना प्रवाह गर्ने सुरक्षित र स्वस्थकर खाना खुवाउने र खाने कृषिम अभ्यास गर्ने 	<ul style="list-style-type: none"> संकेताभिमुख क्षेत्रको पहिचान गर्ने सुरक्षित पानीको प्रयोग गर्ने राहत तथा उद्धार सामग्री र कोषहरू पूर्वबत रुपमा तयार गरेर राख्ने
मंसिर	<ul style="list-style-type: none"> शीतलहर आगलागी 	<ul style="list-style-type: none"> बाक्लो कठिरो, हुस्नु लाग्नु घामको प्रकाश छुट्किनु जाडोको लागि आगो जथाभावी बाल्नु बलावस्था अधिक चिरो हुनु न्यूनतम तापक्रम हुनु 	<ul style="list-style-type: none"> चिरोमा ननिस्कने र बाक्लो तथा न्यानो कपडा लगाउने जन्मेलागी अतिवृष्टिका कार्य गर्ने पूर्वसूचना प्रणालीको विकास तथा अभ्यास गर्ने सञ्चार माध्यमबाट सूचना प्रवाह गर्ने रोकथाम तथा उद्धार प्रशिक्षण सञ्चालन गर्ने 	<ul style="list-style-type: none"> विगत लाइन व्यवस्थित गर्ने राहत तथा उद्धार सामग्री र कोषहरू पूर्वबत रुपमा तयार गरेर राख्ने
पुस	<ul style="list-style-type: none"> शीतलहर हिमपात हुनु सुधारो पर्नु 	<ul style="list-style-type: none"> कठिरोसँगै हिउँ बस्नु अनो अनो डोडामा हिउँ पर्नु घामको प्रकाश पृथ्वीसम्म आउनु नसक्नु पानी थ्याँदै चिरो हुनु 	<ul style="list-style-type: none"> काम सपत्तिक विरोधा ननिस्कने बाक्लो तथा न्यानो कपडा लगाउने जन्मेलागी अतिवृष्टिका कार्य गर्ने 	<ul style="list-style-type: none"> न्यानो कपडा, र तातो खानाको प्रकथ गर्ने राहत तथा उद्धार सामग्री र कोषहरू पूर्वबत रुपमा तयार गरेर राख्ने
माघ	<ul style="list-style-type: none"> शीतलहर हिमपात हुनु सुधारो पर्नु 	<ul style="list-style-type: none"> कठिरोसँगै हिउँ बस्नु अनो अनो डोडामा हिउँ पर्नु घामको प्रकाश पृथ्वीसम्म आउनु नसक्नु पानी थ्याँदै चिरो हुनु 	<ul style="list-style-type: none"> काम सपत्तिक विरोधा ननिस्कने बाक्लो तथा न्यानो कपडा लगाउने हिमपात हुनु थाकेपछि घर बाहिर ननिस्कने 	<ul style="list-style-type: none"> न्यानो कपडा र तातो खानाको प्रकथ गर्ने राहत तथा उद्धार सामग्री र कोषहरू पूर्वबत रुपमा तयार गरेर राख्ने
फागुन	<ul style="list-style-type: none"> आगलागी हुरी बतस 	<ul style="list-style-type: none"> गमी मीसम, तापक्रम बढि हुनु जमिन जनेको कस अक्षुभ्य गर्नु तातो हावा (सु) चल्नु हुरी चल्नु 	<ul style="list-style-type: none"> आगोको प्रयोगमा होसियारी गर्ने इन्धनलाई सुरक्षित राख्ने सलाई लाइटको जतन गर्ने बुरोट तथा विडीका सकेता टुटा जथाभावी नकाल्ने खर तथा फुसको छानो भएको घरले टुकी र आगो बाल्ना सकेत हुने आगोको काम सकेपछि राख्ने निभाउने उचित स्थानमा पानीको भण्डारण गरी राख्ने 	<ul style="list-style-type: none"> जन्मेलागी बढि गर्नु पर्ने पूर्वसूचना प्रणालीको विकास गर्ने सञ्चारका माध्यमबाट सूचना प्रवाह गर्ने बर्को घाममा घर बाहिर नजाने जति पर्ने भण्डामा आ नो सुरक्षा गर्ने कृषिम अभ्यास गर्ने घरलाई काला काटी टोक्ने र फुसका घर भण्डामा मीसम आगो नै राख्ने बाजे राहत तथा उद्धार सामग्री र कोषहरू पूर्वबत रुपमा तयार गरेर राख्ने
चैत	<ul style="list-style-type: none"> आगलागी हुरी बतस असिना बृष्टि 	<ul style="list-style-type: none"> गमी मीसम, तापक्रम बढि हुनु जमिन जनेको जस्तो धुप देखिनु तातो हावा (सु) चल्नु हुरी चल्नु 	<ul style="list-style-type: none"> जन्मेलागी अतिवृष्टि गर्ने आगोको प्रयोगमा होसियारी गर्ने इन्धनलाई सुरक्षित राख्ने बुरोट तथा विडीका सकेता टुटा जथाभावी नकाल्ने खर तथा फुसको छानो भएको घरले टुकी र आगो बाल्ना सकेत हुने आगोको काम सकेपछि राख्ने निभाउने उचित स्थानमा पानीको भण्डारण गरी राख्ने 	<ul style="list-style-type: none"> जन्मेलागी बढि गर्नु पर्ने पूर्वसूचना प्रणालीको विकास गर्ने सञ्चारका माध्यमबाट सूचना प्रवाह गर्ने बर्को घाममा घर बाहिर नजाने जति पर्ने भण्डामा आएको सकेत गर्ने कृषिम अभ्यास गर्ने घरलाई काला काटी टोक्ने र फुसका घर भण्डामा मीसम आगो नै राख्ने बाजे राहत तथा उद्धार सामग्री र कोषहरू पूर्वबत रुपमा तयार गरेर राख्ने

भूकम्प जुनैपनि समयमा जान सक्छ - भूकम्प जानु भन्दा अगाडी
 ✓ जमिन भित्र रहेका जीवजन्तु बाहिर निस्कनु ।
 ✓ जनावर तथा चराहरूबाट अत्यन्तै लक्षण देखाउनु ।

भूकम्पको असर कम गर्न के गर्ने ?

- ✓ भूकम्पको जोखिम कम गर्न समयमै जनचेतना जगाउने ।
- ✓ तालिम, प्रशिक्षण सञ्चालन गर्ने ।
- ✓ समय समयमा कृषिम अभ्यास गर्ने ।
- ✓ घर तथा कोठा भित्र सामाग्रीहरू नहल्लिने गरी (कन्जाले कसेर) राख्नुपर्दछ ।
- ✓ अत्यावश्यक बस्तु जस्तै औषधि, प्राथमिक उपचार सामग्री, टर्नलाइट, रेडियो आदि घरपरिवारका सबै सदस्यहरूले तुरुन्त भेटने ठाउँमा राख्नुपर्दछ ।
- ✓ भवन निर्माणसहित पालन गरेर राम्रो संरक्षण गर्नु पर्दछ ।
- ✓ भूकम्प गर्दाको बेला के गर्ने भन्ने सम्बन्धमा परिवारका सबै सदस्यहरूलाई समयमै जानकारी र अभ्यास गराउनुपर्दछ ।

 **नेपाल रेडक्रस सोसाईटी**

विपद् तथा संकट व्यवस्थापन विभाग
 केन्द्रिय कार्यालय, काठमाण्डौ

पो. ब. नं. २५७, फोन नं. ८२७३७३८, ८२७२७६९, ८२७०६४०
 E-mail: disaster@nrccs.org